

मूल्यांकन सूची

कार्यालय

उप निबन्धक अमरोहा

तहसील अमरोहा

जनपद अमरोहा

प्रभावी दिनांक-02-08-2013

संख्या: /स्टाम्प लिपिक-2013 दिनांक:

उत्तर प्रदेश स्टाम्प (सम्पत्ति का मूल्यांकन) नियमावली, 1997 के नियम 4 के अधीन जनपद अमरोहा में उप निबंधक अमरोहा के क्षेत्राधिकार में स्थित सम्पत्तियों के न्यूनतम मूल्य निर्धारण हेतु संलग्न सूची दिनांक 02-08-13 से प्रभावी की जाती है। इस सूची के क्रियान्वयन हेतु निम्नलिखित निर्देश का अनुपालन भी सुनिश्चित किया जाय:-

1. प्रत्येक ऐसे विलेख, जिसमें सम्पत्ति के मूल्य के आधार पर स्टाम्प प्रभार्यता की गणना की जानी है, में न्यूनतम मूल्य की गणना इस सूची के किस भाग के किस पृष्ठ के किस क्रमांक व कालम के अनुसार की गयी है, का उल्लेख करना अनिवार्य होगा। यह सूचना स्टाम्प प्रभार्यता को प्रभावित करने वाली सूचना मानी जायेगी।
2. विलेख में अंकित सम्पत्ति की चौहद्दी में यदि कोई मार्ग है तो उस मार्ग की चौड़ाई तथा मार्ग के प्रचलित नाम का उल्लेख भी करना अनिवार्य होगा।
3. कृषक भूमि के अन्तरण विलेख के साथ उस सम्पत्ति के अद्यावधिक खसरे व खतौनी या किसान बही के सुसंगत अंश की प्रति संलग्न करना अनिवार्य होगा। ऐसी कृषि भूमि जो आबादी से सटी हुई नहीं है किन्तु 200मीटर की विज्या में कृषि से इतर गतिविधियां विद्यमान हों, का मूल्यांकन निरधारित दर से 20 प्रतिशत अधिक होगा।
4. विलेख में अंकित सम्पत्ति, जिसका विकास किसी सड़क पर हो, के न्यूनतम मूल्य की गणना उस सड़क पर स्थित सम्पत्ति की सुसंगत दर के अनुसार ही किया जायेगा।
5. जिस गैर कृषक सम्पत्ति के सामने पार्क हो तो उसके न्यूनतम मूल्य की गणना निर्धारित दर से करने के पश्चात 10 प्रतिशत मूल्य बढ़ाकर की जायेगी जिस गैर कृषक सम्पत्ति की सीमाओं में एक से अधिक मार्ग हो, ऐसी सम्पत्ति के न्यूनतम मूल्य की गणना अधिक मूल्य दर वाले मार्ग की निर्धारित की गयी दर से करने के पश्चात 10 प्रतिशत मूल्य बढ़ाकर की जायेगी। यदि उपरोक्त दोनों परिस्थितियां विद्यमान हो तो ऐसी सम्पत्ति के मूल्य की गणना निर्धारित दर से करने के पश्चात 20 प्रतिशत मूल्य बढ़ाकर की जायेगी।
6. प्रत्येक ऐसे विलेख, जिसमें सम्पत्ति के मूल्य के अनुसार स्टाम्प शुल्क प्रभार्य होता है, के साथ, उस सम्पत्ति पर पहुंचने का मार्गदर्शक मानचित्र (नक्शा नज़री), तथा सम्पत्ति पर निर्माण होने की दशा में, निर्माण का पूर्ण मानचित्र, जिसमें निर्मित क्षेत्र, विलेख के पक्षकारों के नाम, पिता/पति का नाम, मकान नम्बर, गली मौहल्ला व डाक का पूरा पता तथा मानचित्र को ड्रापट करने वाले का नाम पता व मोबाइल नम्बर अंकित करना अनिवार्य होगा। यदि प्रश्नगत सम्पत्ति का पूर्व कोई इकरारनामा हुआ है तो उसके रजिस्ट्रेशन का पूर्व विवरण अंकित करना अनिवार्य होगा।
7. वाणिज्यिक भवनों के किराये की जो दरें इस सूची में निर्धारित की गयी है वे सभी दरें भूतल पर स्थित वाणिज्यिक प्रतिष्ठानों की है। वाणिज्यिक भवन की स्थिति बेसमेन्ट में या प्रथम तल पर होने की दशा में किराये की उक्त निर्धारित दर के 90 प्रतिशत तथा द्वितीय तल व तृतीय तल पर स्थित इकाई हेतु उक्त निर्धारित दर के 80 प्रतिशत के आधार पर न्यूनतम मूल्य की गणना की जायेगी। उससे अधिक तल पर स्थिति की दशा में ऐसी वाणिज्यिक इकाई के न्यूनतम मूल्य की गणना उक्त सूची में निर्धारित भूतल स्थित किराये की दर के 70 प्रतिशत के आधार पर की जायेगी।
8. सड़को के किनारे स्थिति तथा आबादी के निकट व अकृषक घोषित किये गये गाटा नम्बरानों की सूची इस रेट लिस्ट का भाग है तथा प्रत्येक तहसीलदार के द्वारा समय-समय पर इस सूची को अद्यावधिक प्रमाणित प्रति सम्बन्धित उप निबंधक को उपलब्ध करायी जाये जो इस रेट लिस्ट का भाग होगी। उक्त सूचियों अन्तिम नहीं है, यदि कोई गाटा संख्या इसमें उल्लेखित होने से रह गया है तो विक्रित सम्पत्ति की वास्तविक अवस्थिति के अनुसार सड़क या आबादी के निकट (जैसी भी स्थिति हो) की दर लागू होगी। यदि किसी स्थान की दर उल्लेखित होने से रह गयी है तो निकटम अधिकतम दर लागू होगी। यदि किसी स्थान की दो दर उल्लेखित हो गयी है तो अधिकतम दर लागू होगी।
9. जिन क्षेत्रों में किसी अधिनियम के अधीन अतिरिक्त स्टाम्प शुल्क प्रभार्य है उसके सम्बन्ध में विलेख में यह तथ्य लिखना अनिवार्य होगा कि सम्बन्धित सम्पत्ति अतिरिक्त स्टाम्प शुल्क प्रभार्य होने की सीमा के अन्तर्गत है अथवा बाहर है।

उप निबंधक अमरोहा

उप जिलाधिकारी (विभाग)
अमरोहा

कार्यालय उप निबंधक अमरोहा

10. एक मंजिल से अधिक परन्तु तीन मंजिल से कम मंजिल के भवन के अलग-अलग तल के अन्तरण विलेख में दो मंजिल की दशा में प्रत्येक मंजिल में अविभाजित भूमि का अंश 50 व 50 प्रतिशत होगा तथा तीन मंजिल की दशा में प्रत्येक मंजिल में भूमि का अविभाजित अंश 33-3 प्रतिशत होगा। इसी प्रकार किसी भवन के किसी तल की छत के अन्तरण विलेख में छत के न्यूनतम मूल्य की गणना सम्बन्धित स्थल की अकृषक भूमि की निर्धारित दर के अनुसार निम्न प्रकार की जायेगी:-
- क. भूतल की छत के विक्रय पर निर्धारित दर के 1/2 भाग से
- ख. प्रथम तल की छत के विक्रय पर निर्धारित दर के 1/3 भाग से
- ग. द्वितीय तल की छत के विक्रय पर निर्धारित दर के 1/4 भाग से
11. मिट्टी निकासी हेतु मिट्टी की बिक्री की दर 50 रु० प्रति घनमीटर निर्धारित की जाती है।
12. नगरीय क्षेत्र के अधीन आने वाले राजस्व ग्राम तथा अर्धनगरीय क्षेत्र तथा ग्रामीण क्षेत्र के विकासशील ग्राम जिनकी सूची नीचे दी गयी है, की ऐसी कृषि भूमि, जो किसी सड़क पर स्थित है अथवा आबादी से सटे हुये गाँवों नम्बर की है, की जो दरें सम्बन्धित सूचियों में निर्धारित की गयी है वे 0-20 हेक्टेयर से अधिक क्षेत्रफल के अन्तरण हेतु निर्धारित है। 0-200 हेक्टेयर या उससे कम क्षेत्रफल के अन्तरण से सम्बन्धित विलेख में, जो किसी सड़क पर स्थित है अथवा आबादी से सटे हुये गाँवों नम्बर की है, न्यूनतम मूल्य की गणना निम्न प्रकार से की जायेगी।

श्रेणी	क्षेत्रफल	न्यूनतम मूल्य
1	0-050 हेक्टेयर तक	इस सूची के भाग-2 में दी गयी अकृषक भूमि की दर से निकाला गया न्यूनतम मूल्य।
2	0-050 हे० से अधिक परन्तु 0-100 हे० तक	0-050 हे० तक का उपरोक्त श्रेणी-1 के अनुसार निकाले गये न्यूनतम मूल्य तथा शेष भूमि का इस सूची के भाग-2 में दी गयी अकृषक भूमि की दर के 50 प्रतिशत से निकाले गये मूल्य का योग।
3	0-100 हे० से अधिक परन्तु 0-200 हे० तक	0-100 हे० तक का उपरोक्त श्रेणी-2 के अनुसार निकाले गये न्यूनतम मूल्य तथा शेष भूमि का इस सूची के भाग-2 में दी गयी अकृषक भूमि की दर के 25 प्रतिशत से निकाले गये मूल्य का योग।

सूची विकासशील राजस्व ग्राम

1.पंडकी	2.चक पंडकी	3.दासीपुर	4.रामपुर घना	5.मौहम्मदपुर नवादा	6.नौगाँवा सादात
---------	------------	-----------	--------------	--------------------	-----------------

सुदामक मन्निशोक निबंधक
अमरोहा

अपर गिलाधिकारी (वि०००)
अमरोहा


11


3. अन्तर्गत सम्पत्ति में बोखेलेल या कुआं नल आदि होने पर उसका मूल्य अलग से आकलित किया जायेगा बोखेलेल (बोरिंग) का मूल्य.....20000.....प्रति बोखेलेल होगा तथा कुआं (ट्यूबवेल) का मूल्य प्रति.....60000.....कुआं (ट्यूबवेल) तथा नल (हेल्डपम्प)का मूल्य प्रति नल.....5000.....होगा।

14. अन्तर्गत सम्पत्ति में फलदार या बिना फलदार के वृक्ष होने की दशा में प्रति वृक्ष उनकी उम्र के अनुसार उनका मूल्य निम्नवत होगा:-

क्रम सं०	वृक्षों की श्रेणी	10 वर्ष से कम आयु के वृक्ष का न्यूनतम मूल्य प्रति वृक्ष		10 वर्ष से अधिक आयु के वृक्ष का न्यूनतम मूल्य प्रति वृक्ष
		3 वर्ष तक	3 से अधिक 6 वर्ष तक	
1	शीशम, सागौन, हल्दू, खैर, साल	750	1500	6000
2	आम, महुआ, नीम, सिरस, जामुन, ईमली, अमरुद, बेर	150	500	1500
3	यूक्लिप्टिस, पापुलर,	70	600	1200
4	अन्य	50	200	800


संलग्नक:- सूची कुल पन्ने


जिला अधिकारी (वि०रा०)
अमरोहा


(नाम)
कलेक्टर,
जिला अमरोहा

इन्डैक्स

क्रम सं०	विवरण	पृष्ठ संख्या
1	नगर पालिका परिषद अमरोहा	
	भाग-1 प्रारूप 1 क नगरीय क्षेत्र का नाम	
2	विनियमित क्षेत्र अमरोहा द्वारा स्वीकृत कालोनिया	1-4
3	नगर क्षेत्र की दो कि०मी० की परिधि के अर्न्तगत आने वाला क्षेत्र	4
4	नगर पंचायत जोया	5-7
5	नगर पंचायत नौगावा सादात	8
6	ग- ग्रामीण क्षेत्र	9
	भाग-1 प्रारूप 1 ग- ग्रामीण क्षेत्र	
7	उपजिला अमरोहा जिला अमरोहा के अधीन विभिन्न भागों (नगरीय, अर्धनगरीय तथा ग्रामीण क्षेत्र) में वर्णानुक्रम में अक्षरक भूमि की दरें प्रति वर्ग मीटर (बेसिक वेल्थ)	10-19
	भाग-2 प्रारूप 2	
	भाग-2 प्रारूप 3	20-37
8	नगरीय एवं अर्धनगरीय क्षेत्र में मुख्य मार्गों के रोड सेगमेंट पर पडने वाले मोहल्लों या राजस्व ग्राम की अक्षरक भूमि की तथा वाणिज्यिक सम्पत्ति की किराये की न्यूनतम दरें प्रति वर्ग मीटर	
9	क नगरीय क्षेत्र में पडने वाले मुख्य मार्ग	
	ख अर्धनगरीय क्षेत्र में पडने वाले मुख्य मार्ग	38-44
	भाग-2 प्रारूप-4 क	45-48
10	इस प्रारूप में प्रारूप-2 व प्रारूप-3 में दी गयी दरों से भिन्न अन्य सभी प्रकार की कृषक तथा अक्षरक भूमि की तथा वाणिज्यिक सम्पत्ति की न्यूनतम दरें प्रति वर्ग मीटर समस्त उप जिले अमरोहा के अधीन सम्पूर्ण नगरीय अर्धनगरीय तथा ग्रामीण क्षेत्र वर्णानुक्रम में	49-70
	भाग-3 प्रारूप - 5	
11	गैर वाणिज्यिक भवनों की विभिन्न श्रेणी के निर्माण की दरें	
12	सड़क पर स्थित तथा आबादी से सटे हुये खसरा नम्बरो की सूची	#REF!



अमरोहा

भाग-1
प्र.रूप-1


रजिस्ट्रीकरण: उभजिला अमरोहा जिला अमरोहा में नगरीय क्षेत्र अर्धनगरीय क्षेत्र तथा ग्रामीण क्षेत्र का वर्गीकरण; वर्गानुक्रम में -

क-नगरीय क्षेत्र

क्रम संख्या	राजस्व ग्राम या मोहल्ले का नाम	मोहल्ले या राजस्व ग्राम की सीमा निर्धारण सम्बन्धी विवरण यदि कोई हो तो (यथा रूप मोहल्ला, पट्टी या मजरा मा नाम उल्लिखित किया जाय)	परगना या वार्ड का नाम	प्रयुक्त किये जाने वाले सोफ्टवेयर में अर्जटित किया गया सी-कोड
नगरीय क्षेत्र का नाम (नगर पालिका परिषद अमरोहा)				
		3	4	5
1	अमरोहा खास अन्दर बुंगी	-----	परगना अमरोहा	1002
2	अहमद नगर	बारी सराय	वार्ड अहमद नगर	0001
3	आवास विकास-1	-----	वार्ड खालसा	0002
4	आवास विकास-2	-----	वार्ड खालसा	0003
5	अफगानान	-----	अफगानान	0004
6	इब्राहिम नगर	-----	खालसा	0005
7	कटरा गुलाम अली	-----	छेबडा	0006
8	किशनगढ़	शास्त्रीनगर	मोहम्मदी सराय	0007
9	कुरेशी	कुरेशी नई बस्ती	कुरेशी	0008
10	कोट	-----	कोट	0009
11	कुशा खत्रियान न0-1	-----	गरितियान	0010
12	कुशा खत्रियान न0-2	-----	गरितियान	0011
13	कुन्दन नगर	-----	खालसा	0012
14	काली पगडी	-----	काली पगडी	0013
15	कटरा बख्शावर सिंह	-----	चौक	0014
16	कटकुई	-----	कटकुई	0015
17	काला कुआ	-----	काला कुआ	0016
18	काजीजादा	-----	नीबतखाना	0017
19	खालसा	रामारीषपुरम	खालसा	0018
20	गरितियान	-----	गरितियान	0019
21	गुजरी	सराय गुजरी	काली पगडी	0020
22	घेर मुनाफ	-----	शफातपोता	0021
23	घेर करम अली खां	-----	नीबतखाना	0022
24	घेर पच्छईया	-----	बाजार रज्जाक	0023
25	चाहशौर	-----	मुल्लाना	0024
26	विल्ला	-----	नल	0025


जिलाधिकारी
अमरोहा

अपर जिलाधिकारी (वि0रा0)
अमरोहा


जिलाधिकारी
अमरोहा


क्रम संख्या	राजस्व ग्राम या मौहल्ले का नाम	मौहल्ले या राजस्व ग्राम की सीमा निर्धारण सम्बन्धी विवरण यदि कोई हो तो (यथा उप मौहल्ला, पट्टी या रुजरा का नाम उल्लिखित किया जाय)	परगना या वार्ड का नाम	प्रयुक्त क्रिये जाने वाले सेफ्टवेयर में आंकटित क्रिय: गथा वी-कोड
1	2	3	4	5
27	चकली	-----	शफातपोला	0026
28	बाहगौरी	-----	मजापोला	0027
29	बाहमुल्लामान	-----	मजापोला	0028
30	चौक	-----	चौक	0029
31	छेबडा	-----	छेबडा	0030
32	छंगा दरवाजा	-----	छंगा दरवाजा	0031
33	जाफरी	-----	काली पगडी	0032
34	तकिया हुसैन शाह	-----	अफगानान	0033
35	दानिशमन्दान	-----	दानिशमन्दान	0034
36	दरबारे कला	जयश्रीमनगर, तकिया मोतीशाह कुशक, कैलसारी, घनश्याम विहार, विवेकानन्दनगर, विजयनगर	दरबारे कला कोट	0035
37	नियारियान	-----	कोट	0036
38	नौगजा	-----	नौगजा	0037
39	नल	-----	नल	0038
40	नियोजियान	-----	चौक	0039
41	नौबतखाना	-----	नौबतखाना	0040
42	पीरगढ	-----	पीरगढ	0041
43	पीरजादा	-----	मुल्लाना	0042
44	पधदरा	-----	नौबतखाना	0043
45	बेगमसराय कला	-----	बेगमसराय कला	0044
46	बेगमसराय खुर्द	-----	बेगमसराय कला	0045
47	बटवाल	असदनगर, तलवारशाह, दुर्गा कालोनी, पत्तकाबाग, फैजनगर	बटवाल	0046
48	बाजार कोट	-----	कोट	0047
49	बगला	बाजार बगला	कोट	0048
50	बाजार जट	-----	गरितयान	0049
51	बसावन गंज	-----	मच्छरटटा	0050
52	बदायाला	आरजू एन्कलेव	खालसा	0051
53	बाजार बसावन गंज	-----	काली पगडी	0052
54	बाजार बटवाल	-----	लाल मस्जिद	0053
55	बाजार शफातपोला	-----	शफातपोला	0054

सहायक प्रशासनिक अधिकारी
अमरोहा

अपर जिलाधिकारी (वि०रा०)
अमरोहा


जिलाधिकारी
अमरोहा

क्रम संख्या	राजस्व ग्राम या मोहल्ले का नाम	मोहल्ले या राजस्व ग्राम की सीमा निर्धारण सम्बन्धी विवरण यदि कोई हो तो (स्था उप मोहल्ला, पट्टी या मजरा का नाम उल्लिखित किया जाय)	परगना या वार्ड का नाम	प्रयुक्त किये जाने वाले सॉफ्टवेयर में आवंटित किया गया वी-कोड
1	2	3	4	5
56	बाजार कटरा गुलाम अली		बाजार कटरा गुलाम अली	0055
57	बाजार गुजरी		बाजार कटरा गुलाम अली	0056
58	बसावन गंज		बाजार कटरा गुलाम अली	0057
59	बाजार रज्जाक		बाजार रज्जाक	0058
60	बड़ा बाजार		गश्तियान	0059
61	मट्टी		गश्तियान	0060
62	मोहम्मदी सराय	वासुदेव नगर	मोहम्मदी सराय	0061
63	मछरट्टा		मछरट्टा	0062
64	मोहकम सराय		गश्तियान	0063
65	मण्डी चौब		मछरट्टा	0064
66	मुल्लाना		मुल्लाना	0065
67	मढैया काजी इब्ने अहमद		लकड़ा	0066
68	मढैया कमरुद्दीन	मढैया रफातपुरा, मोती नगर	खालसा	0067
69	मजापोता	झन्डा शहीद	मजापोता	0068
70	राजू सराय		छंगा दरवाजा	0069
71	लकड़ा	इस्लामनगर, इदगाहनगर, मढैया सलावली, सिददीकाबाद	लकड़ा	0070
72	लाल मस्जिद		लाल मस्जिद	0071
73	शिवद्वारा		शिवद्वारा	0072
74	शाहअली सराय		छंगा दरवाजा	0073
75	शाकूरपुरा		खालसा	0074
76	शाफातपोता		शाफातपोता	0075
77	शाही सबूरा		चोक	0076
78	सराय कोहना		सराय कोहना	0077
79	सदो/दरबार मीरा खां	जलीलाबाद, जिन्दाजानी	मुल्लाना	0078
80	सट्टी		नौगजा	0079
81	इक्कानी		नौबतखाना	0080
82	त्रिपोलिया		काली पगडी	0081


 जिलाधिकारी
 अमरोहा

L

अपर जिलाधिकारी (वि०रा०)
 अमरोहा


 जिलाधिकारी
 अमरोहा

सू- अर्धनगरीय क्षेत्र
 उप जिला अमरोहा के अधीन अर्धनगरीय क्षेत्र (विकास प्राधिकरण आवास विकास परिसर या नगर क्षेत्र की दो विCMC की परिधि के अन्दर आने वाले क्षेत्र)

क्रम संख्या	राजस्व ग्राम या मोहल्ले का नाम	अर्धनगरीय क्षेत्र का नाम (विनियमित क्षेत्र अमरोहा द्वारा स्वीकृत कार्रवाइयाँ) अमरोहा	परगना या वार्ड का नाम	प्रयुक्त किये जाने वाले सॉफ्टवेयर में आवंटित क्रिया गथा वी-कोड
1	राजस्व ग्राम या मोहल्ले का नाम	मोहल्ले या राजस्व ग्राम की सीमा निर्धारण सम्बन्धी विवरण यदि कोई हो तो (यथा उप मोहल्ला, पट्टी या मजरा मा नाम उल्लिखित किया जाय)	4	5
2	आशियाना सहकारी आवास समिति	रायपुर खूँद /मोपुर नवावा	नगर पालिका अमरोहा	0150
3	अमरोहा ग्रीन	अमरोहा बा0 वृंगी/रायपुर खूँद	परगना अमरोहा	0151
4	आनन्द विहार नारंगपुर	नारंगपुर	परगना अमरोहा	0152
5	कुटुंब कल्याण सहकारी आवास समिति	मोपुर नवावा/जोया	परगना अमरोहा	0153
6	प्रेम विहार	अमरोहा अ0 वृंगी	नगर पालिका अमरोहा	0154


साथक निमित्तक निकष
 अमरोहा

अपर विभाधिकारी (विCMC)
 अमरोहा


अपर विभाधिकारी
 अमरोहा

अर्धनगरीय क्षेत्र का नाम (विनियमित क्षेत्र अमरोहा व आवास विकास परिषद के अन्तर्गत आने वाला क्षेत्र जो कि 0मी0 की परिधि में आने वाला क्षेत्र)

क्रम संख्या	राजस्व ग्राम या मोहल्ले का नाम	मोहल्ले या राजस्व ग्राम की सीमा निर्धारण सम्बन्धी विवरण यदि कोई हो तो (यथा उप मोहल्ला, पट्टी या मजरा ना नाम उल्लिखित किया जाय)	परगना या वार्ड का नाम	प्रयुक्त किये जाने वाले सोफ्टवेयर में आवंटित किया गया सी-कोड
1	2	3	4	5
1	अमरोहा खास अन्दर चुंगी	----	परगना अमरोहा	1002
2	अमरोहा खास बाहर चुंगी	----	परगना अमरोहा	1003
3	अकबरपुर पट्टी	----	परगना अमरोहा	1004
4	अहरोई	----	परगना अमरोहा	1005
5	अली मोहम्मदपुर	----	परगना अमरोहा	1006
6	अल्लेदादपुर खुर्द	----	परगना अमरोहा	1007
7	उमरपुर	----	परगना अमरोहा	1008
8	उकसी	----	परगना अमरोहा	1009
9	एवजाबाद	----	परगना अमरोहा	1010
10	कालाही	----	परगना अमरोहा	1011
11	कासमपुर मजरा कालाही	----	परगना अमरोहा	1012
12	काजीसराय उर्फ काकरसराय	----	परगना अमरोहा	1013
13	कुबी	----	परगना अमरोहा	1014
14	खालकपुर खुर्द	----	परगना अमरोहा	1015
15	गुलाडिया	----	परगना अमरोहा	1016
16	चक्र पंडकी	----	परगना अमरोहा	1017
17	चक्र गढमल	----	परगना अमरोहा	1018
18	चक्र बागवानी	----	परगना अमरोहा	1019
19	चक्र विकनी	----	परगना अमरोहा	1020
20	चक्र धावडी	----	परगना अमरोहा	1021
21	चक्र धनीरा उर्फ मुरादनगर	----	परगना अमरोहा	1022
22	चक्र सददू	----	परगना अमरोहा	1023
23	जलालपुर उमर	----	परगना अमरोहा	1024
24	जलालपुर नराबन	----	परगना अमरोहा	1025


अमरोहा

अपर जिलाधिकारी (वि0स0)
अमरोहा


अमरोहा

अर्धनगरीय क्षेत्र का नाम (विनियमित क्षेत्र अमरोहा व आवास विकास परिषद के अन्तर्गत आने वाला क्षेत्र दो कि०मी० की परिधि में आने वाला क्षेत्र)

क्रम	राजस्व ग्राम या मौडल्ले का नाम	मौडल्ले या राजस्व ग्राम की सीमा निर्धारण सम्बन्धी विवरण यदि	परगना या वार्ड का नाम	प्रयुक्त किये जाने वाले
1	2	3	4	5
25	तेलीपुरा माफी	---	परगना अमरोहा	1026
26	दासीपुर	---	परगना अमरोहा	1027
27	डुल्हापुर संत प्रसाद	---	परगना अमरोहा	1028
28	दरियापुर	---	परगना अमरोहा	1029
29	दाऊद सराय	---	परगना अमरोहा	1030
30	दुर्गपुर	---	परगना अमरोहा	1031
31	धनीरी अहीर	---	परगना अमरोहा	1032
32	धावडी	---	परगना अमरोहा	1033
33	नारंगपुर	---	परगना अमरोहा	1034
34	निजामपुर गंभी	---	परगना अमरोहा	1035
35	नाजरपुर खुर्द	---	परगना अमरोहा	1036
36	पंडकी	---	परगना अमरोहा	1037
37	पपसारा	---	परगना अमरोहा	1038
38	पचोकरा नेहरबान अली	---	परगना अमरोहा	1039
39	पंचू सराय	---	परगना अमरोहा	1040
40	पिलक सराय	---	परगना अमरोहा	1041
41	फराशपुरा	---	परगना अमरोहा	1042
42	फाजलपुर	---	परगना अमरोहा	1043
43	फरीदपुर अफजलपुर	---	परगना अमरोहा	1044
44	फरीदपुर बोसी	---	परगना अमरोहा	1045
45	बीलना	---	परगना अमरोहा	1046
46	मसूदपुर	---	परगना अमरोहा	1047
47	मकनपुर स्वाद कन्ना	---	परगना अमरोहा	1048
48	मालीखेडा जर्क शहबाजपुर	---	परगना अमरोहा	1049
49	महुआ	---	परगना अमरोहा	1050
50	मिलक मौहम्मदी	---	परगना अमरोहा	1051
51	मीरा सराय	---	परगना अमरोहा	1052
52	मुबाकरपुर जोया	---	परगना अमरोहा	1053
53	मौहम्मदपुर मूडा	---	परगना अमरोहा	1054


सहायक महासंचालक विकास
अमरोहा

अपर जिलाधिकारी (वि०रा०)
अमरोहा

जिलाधिकारी
अमरोहा

अर्धनगरीय क्षेत्र का नाम (विनियमित क्षेत्र अमरोहा व आवास विकास परिषद के अस्तगत आने वाला क्षेत्र दो कि०मी० की परिधि में आने वाला क्षेत्र)

क्रम	राजस्व ग्राम या मोहल्ले का नाम	मोहल्ले या राजस्व ग्राम की सीमा निर्धारण सम्बन्धी विवरण यदि	परगना या वार्ड का नाम	प्रयुक्त फिदं जाने वाले
1	2	3	4	5
54	मोहम्मदपुर जली	---	परगना अमरोहा	1055
55	मोहम्मदपुर नवादा	---	परगना अमरोहा	1056
56	मोहनपुर जानिब जनुब	---	परगना अमरोहा	1057
57	मालीपुर	---	परगना अमरोहा	1058
58	निलक बिकनी	---	परगना अमरोहा	1059
59	मुनीमपुर जर्फ बहसपुर	---	परगना अमरोहा	1060
60	रामपुर घना	---	परगना अमरोहा	1061
61	रायपुर खुर्द	---	परगना अमरोहा	1062
62	रजाकपुर	---	परगना अमरोहा	1063
63	रघुनाथपुर	---	परगना अमरोहा	1064
64	रायपुर कलां	---	परगना अमरोहा	1065
65	शाहपुर निकट फराशापुरा	---	परगना अमरोहा	1066
66	श्यामपुर	---	परगना अमरोहा	1067
67	सलेमपुर हेगनगर	---	परगना अमरोहा	1068
68	सादुल्लापुर	---	परगना अमरोहा	1069
69	सिरसा कुमार	---	परगना अमरोहा	1070
70	सन्दलपुर	---	परगना अमरोहा	1071
71	हरियाना	---	परगना अमरोहा	1072
72	हुरीनपुर नि० मालीखेडा	---	परगना अमरोहा	1073
73	हासमपुर	---	परगना अमरोहा	1074


मुख्य अधिकारी (वि०ए०)
अमरोहा


अपर जिलाधिकारी (वि०ए०)
अमरोहा

अपर जिलाधिकारी
अमरोहा

क्रम संख्या	राजस्व ग्राम या मौहल्ले का नाम	मौहल्ले या राजस्व ग्राम की सीमा निर्धारण सम्बन्धी अन्य विवरण यदि कोई हो तो (यथा उप मौहल्ला, पट्टी या मण्डल का नाम उल्लिखित किया जाय)	परगना या हल्का का नाम	प्रयुक्त किये जाने वाले सॉफ्टवेयर में आवंटित विधा गया वी-कोड
1		3	4	5
1	इकबालनगर प्रथम	---	वार्ड इकबालनगर प्रथम	0201
2	इकबालनगर द्वितीय	---	वार्ड इकबालनगर द्वितीय	0202
3	खेडा	---	वार्ड खेडा	0203
4	चौधरियान	---	वार्ड चौधरियान	0204
5	चौकीदारान	---	वार्ड चौकीदारान	0205
6	जाटव कालोनी	---	वार्ड जाटव कालोनी	0206
7	जोया	---	परगना अमरोहा	1075
8	जोई प्रथम	---	वार्ड जोई प्रथम	0207
9	जोई द्वितीय	---	वार्ड जोई द्वितीय	0208
10	जामा मस्जिद	---	वार्ड जामा मस्जिद	0209
11	पधानोवाला	---	वार्ड पधानोवाला	0210
12	मुशियान	---	वार्ड मुशियान	0211
13	मुल्लाना	---	वार्ड मुल्लाना	0212


अनवर जिलाधिकारी (वि.प.प.)
अमरोहा


अनवर जिलाधिकारी (वि.प.प.)
अमरोहा


जिलाधिकारी
अमरोहा

क्रम संख्या	राजस्व ग्राम या भौहल्ले का नाम	अधनगरीय क्षेत्र का नाम (नगर पंचायत नौगावा सांदात)		परगना या हल्का का नाम	प्रयुक्त किये जाने वाले सोफ्टवेयर में आवंटित किया गया वी-कोड
		भौहल्ले या राजस्व ग्राम की सीमा निर्धारण सम्बन्धी अन्य विवरण यदि कोई हो तो (यथा उप भौहल्ला, पट्टी या गजरा का नाम उल्लिखित किया जाय)	उत्प्लिखित किया जाय		
1	2	3	4	5	
1	अली नगर	---	---	वार्ड अली नगर	0301
2	कटकुई फखरपुरा	---	---	वार्ड कटकुई फखरपुरा	0302
3	गुला लालाब	---	---	वार्ड गुला लालाब	0303
4	गुला पूर्वी	---	---	वार्ड गुला पूर्वी	0304
6	नौगावा सांदात	गौतमनगर, बीलनी, बेल का लालाब, हटावाला		परगना अमरोहा	1076
7	नई बस्ती उत्तरी-1	---	---	वार्ड नई बस्ती उत्तरी-1	0305
8	नई बस्ती उत्तरी-2	---	---	वार्ड नई बस्ती उत्तरी-2	0306
9	नई बस्ती पश्चिमी	---	---	वार्ड नई बस्ती पश्चिमी	0307
10	नई बस्ती मध्य-1	---	---	वार्ड नई बस्ती मध्य-1	0308
11	नई बस्ती मध्य-2	---	---	वार्ड नई बस्ती मध्य-2	0309
12	नई बस्ती पूर्वी	---	---	वार्ड नई बस्ती पूर्वी	0310
13	पापडी	---	---	वार्ड पापडी	0311
5	बकी इमली	---	---	वार्ड बकी इमली	0312
14	बुहबाजार	---	---	वार्ड बुहबाजार	0313
15	बंगला	---	---	वार्ड बंगला	0314
16	बाजार बंगला	---	---	वार्ड बाजार बंगला	0315
17	शाहफरीद	---	---	वार्ड शाहफरीद	0316

[Signature]

अपर जिलाधिकारी (डि०ए०)
अमरोहा

[Signature]
जिलाधिकारी
अमरोहा

ग- ग्रामीण क्षेत्र

उप जिले अमरोहा के अधीन आने वाला ग्रामीण क्षेत्र

क्रम संख्या	राजस्व ग्राम या मौहल्ले का नाम	राजस्व ग्राम की सीमा निर्धारण सम्बन्धी अन्त विवरण यदि कोई हो तो (स्था पट्टी या मजरा का नाम उल्लिखित किया जाय)	परगना या हल्का का नाम	प्रयुक्त किये जाने वाले सफ्टवेयर में आवंटित किया गया वी-कोड
1	2	3	4	5
1	अतरासी	अमरोहा	परगना अमरोहा	1077
2	अटेरना	अमरोहा	परगना अमरोहा	1078
3	अहमदपुर देवीपुरा	अमरोहा	परगना अमरोहा	1079
4	अपरोला मयबाग	अमरोहा	परगना अमरोहा	1080
5	असावर	अमरोहा	परगना अमरोहा	1081
6	अफजलपुर	अमरोहा	परगना अमरोहा	1082
7	अकबरपुर सैकेनिया	अमरोहा	परगना अमरोहा	1083
8	अकबरपुर मजरा करौदी	अमरोहा	परगना अमरोहा	1084
9	अल्हेदापुर कलां	अमरोहा	परगना अमरोहा	1085
10	अमेढा	अमरोहा	परगना अमरोहा	1086
11	अवलपुर	अमरोहा	परगना अमरोहा	1087
12	अदलपुर ताज	अमरोहा	परगना अमरोहा	1088
13	असगरीपुर जोया	अमरोहा	परगना अमरोहा	1089
14	अल्लीपुर खुर्द	अमरोहा	परगना अमरोहा	1090
15	अलीपुरा चमरका	अमरोहा	परगना अमरोहा	1091
16	अदलपुर समदू	अमरोहा	परगना अमरोहा	1092
17	अशरफपुर फैजगंज	अमरोहा	परगना अमरोहा	1093
18	आरोपुर नूथन गावडी	अमरोहा	परगना अमरोहा	1094
19	आलमपुर मजरा कैमुखिया	अमरोहा	परगना अमरोहा	1095
20	आलमपुर केच	अमरोहा	परगना अमरोहा	1096
21	इकोदा	अमरोहा	परगना अमरोहा	1097
22	इबाहीमपुर आबाद	अमरोहा	परगना अमरोहा	1098
23	इबाहीमपुर गैर आबाद	अमरोहा	परगना अमरोहा	1099
24	इबाहीमपुर भवानीपुर	अमरोहा	परगना अमरोहा	1100
25	ईट का रदा	अमरोहा	परगना अमरोहा	1101
26	ईसापुर	अमरोहा	परगना अमरोहा	1102
27	उमर मोहम्मदपुर	अमरोहा	परगना अमरोहा	1103
28	उस्कापुर	अमरोहा	परगना अमरोहा	1104
29	उमरी सादात	अमरोहा	परगना अमरोहा	1105
30	उमरी जानिब गर्ब	अमरोहा	परगना अमरोहा	1106
31	ऐमनीपुर	अमरोहा	परगना अमरोहा	1107
32	आरिगाबाद	अमरोहा	परगना अमरोहा	1108
33	कटाई	अमरोहा	परगना अमरोहा	1109

अमरोहा जिलाधिकारी
अमरोहा

अपर जिलाधिकारी (वि०रा०)
अमरोहा

अमरोहा जिलाधिकारी
अमरोहा

उप जिले अमरोहा के अधीन आने वाला ग्रामीण क्षेत्र

क्र. संख्या	राजस्व ग्राम या मौहल्ले का नाम	राजस्व ग्राम की सीमा निर्धारण, सम्बन्धी अन्य विवरण यदि कोई हो तो (यथा सट्टी या मजरा का नाम उल्लिखित किया जाय)	परगना या हल्का का नाम	प्रयुक्त किन्हे जॉने वाले सॉफ्टवेयर में आवंटित किया गया वी-कोड
1	2	3	4	5
34	करनपुर	अमरोहा	परगना अमरोहा	1110
35	करोदी	अमरोहा	परगना अमरोहा	1111
36	कलामपुर उर्फ कलालपुर	अमरोहा	परगना अमरोहा	1112
37	कमालपुर खालसा	अमरोहा	परगना अमरोहा	1113
38	कनपुरा	अमरोहा	परगना अमरोहा	1114
39	कैमुखिया	अमरोहा	परगना अमरोहा	1115
40	कडापुर	अमरोहा	परगना अमरोहा	1116
41	कारहट उर्फ रामहट	अमरोहा	परगना अमरोहा	1117
42	कालाखेडा	अमरोहा	परगना अमरोहा	1118
43	कालाखेडा उर्फ कलालखेडा	अमरोहा	परगना अमरोहा	1119
44	कालीलैट	अमरोहा	परगना अमरोहा	1120
45	कांकरखेडा	अमरोहा	परगना अमरोहा	1121
46	कासमपुर जट	अमरोहा	परगना अमरोहा	1122
47	कासमपुर मेव	अमरोहा	परगना अमरोहा	1123
48	कासमपुर मजरा अतरासी	अमरोहा	परगना अमरोहा	1124
49	काजीपुरा सोदात	अमरोहा	परगना अमरोहा	1125
50	कायमपुर उर्फ करारनगर	अमरोहा	परगना अमरोहा	1126
51	कूआखेडा	अमरोहा	परगना अमरोहा	1127
52	कुन्हरिया	अमरोहा	परगना अमरोहा	1128
53	कुतुबपुर हमीदपुर	अमरोहा	परगना अमरोहा	1129
54	कुडी	अमरोहा	परगना अमरोहा	1130
55	केशोपुर	अमरोहा	परगना अमरोहा	1131
56	केलसा	अमरोहा	परगना अमरोहा	1132
57	केल बकरी	अमरोहा	परगना अमरोहा	1133
58	कोठीपुरा	अमरोहा	परगना अमरोहा	1134
59	कोठी खिदमतपुर	अमरोहा	परगना अमरोहा	1135
60	कराती माफी	अमरोहा	परगना अमरोहा	1136
61	कपासी	अमरोहा	परगना अमरोहा	1137
62	कमालपुर जैद	अमरोहा	परगना अमरोहा	1138
63	खाता	अमरोहा	परगना अमरोहा	1139
64	खानपुर मजरा मानकजूडी	अमरोहा	परगना अमरोहा	1140
65	खानपुर तगा	अमरोहा	परगना अमरोहा	1141
66	खेडा	अमरोहा	परगना अमरोहा	1142
67	खेतापुर जहागीरपुर	अमरोहा	परगना अमरोहा	1143

अपर जिलाधिकारी (वि०रा०)
अमरोहा

अपर जिलाधिकारी (वि०रा०)
अमरोहा

जिलाधिकारी
अमरोहा

क्रम संख्या	राजस्व ग्राम या मोहल्ले का नाम	राजस्व ग्राम की सीमा निर्धारण सम्बन्धी अन्य विवरण यदि कोई हो तो (यथा पट्टी या मजरा का नाम उल्लिखित किया जाय)	परगना या हल्का का नाम	प्रयुक्त किये जाने वाले सीफ्टवेयर में आवंटित किया गया वी-कोड
1	2	3	4	5
68	खनपुर	अमरोहा	परगना अमरोहा	1144
69	खैचयामाफी	अमरोहा	परगना अमरोहा	1145
70	खरखीवा आजमपुर	अमरोहा	परगना अमरोहा	1146
71	गजरोला प्रभुवन	अमरोहा	परगना अमरोहा	1147
72	गजस्थल	अमरोहा	परगना अमरोहा	1148
73	गजाना	अमरोहा	परगना अमरोहा	1149
74	गफफारपुर	अमरोहा	परगना अमरोहा	1150
75	गगदासपुर	अमरोहा	परगना अमरोहा	1151
76	घंरपुर सत प्रसाद	अमरोहा	परगना अमरोहा	1152
77	घंरपुर बननिया	अमरोहा	परगना अमरोहा	1153
78	घी का नगला	अमरोहा	परगना अमरोहा	1154
79	चकिया	अमरोहा	परगना अमरोहा	1155
80	चौहडा लफ मथुरा नगर	अमरोहा	परगना अमरोहा	1156
81	चक अपराला	अमरोहा	परगना अमरोहा	1157
82	चक अलहदीपुर	अमरोहा	परगना अमरोहा	1158
83	चक इबाहीमपुर	अमरोहा	परगना अमरोहा	1159
84	चक बिजडा	अमरोहा	परगना अमरोहा	1160
85	चक बीलना	अमरोहा	परगना अमरोहा	1161
86	चक बहादुरपुर खुदे	अमरोहा	परगना अमरोहा	1162
87	चक पांचती लफ गोरपुर	अमरोहा	परगना अमरोहा	1163
88	चक जलालपुर	अमरोहा	परगना अमरोहा	1164
89	चक छावी	अमरोहा	परगना अमरोहा	1165
90	चक रुस्तमपुर लफ रोशनपुर	अमरोहा	परगना अमरोहा	1166
91	चक जानपुर	अमरोहा	परगना अमरोहा	1167
92	चक डाईडेरा	अमरोहा	परगना अमरोहा	1168
93	चक धनौरी अहीर	अमरोहा	परगना अमरोहा	1169
94	चक दीपपुर	अमरोहा	परगना अमरोहा	1170
95	चक रुस्तमपुर	अमरोहा	परगना अमरोहा	1171
96	चक शिकरिया	अमरोहा	परगना अमरोहा	1172
97	चक रयानाती	अमरोहा	परगना अमरोहा	1173
98	चक सुरतपुर	अमरोहा	परगना अमरोहा	1174
99	चक रुस्तमपुर	अमरोहा	परगना अमरोहा	1175
100	चक अल्लीपुर	अमरोहा	परगना अमरोहा	1176
101	चक इसा सराय	अमरोहा	परगना अमरोहा	1177

अपर जिलाधिकारी (वि०रा०)
अमरोहा

अपर जिलाधिकारी (वि०रा०)
अमरोहा


अपर जिलाधिकारी
अमरोहा

उप जिले अमरोहा के अधीन आने वाला ग्रामीण क्षेत्र

क्रम संख्या	राजस्व ग्राम या गौहल्ले का नाम	राजस्व ग्राम की सीमा निर्धारण संबंधी अन्य विवरण यदि कोई हो तो (यथा पट्टी या मजरा का नाम उल्लिखित किया जाय)	परगना या हल्का का नाम	प्रयुक्त क्रिये जाने वाले सोफ्टवेयर में आवंटित किया गया वी-कोड
1	2	3	4	5
102	चक फरीदपुर अफजलपुर	अमरोहा	परगना अमरोहा	1178
103	चककाली लेट	अमरोहा	परगना अमरोहा	1179
104	चक घी का नगला	अमरोहा	परगना अमरोहा	1180
105	चक गजस्थल	अमरोहा	परगना अमरोहा	1181
106	चक कैच	अमरोहा	परगना अमरोहा	1182
107	चक मझोला	अमरोहा	परगना अमरोहा	1183
108	चक महदुद	अमरोहा	परगना अमरोहा	1184
109	चक महमूदपुर	अमरोहा	परगना अमरोहा	1185
110	चक मिलक फतेहपुर गावडी	अमरोहा	परगना अमरोहा	1186
111	चक नगली असदुल्लापुर	अमरोहा	परगना अमरोहा	1187
112	चक मारसपुर	अमरोहा	परगना अमरोहा	1188
113	चक टिकिया	अमरोहा	परगना अमरोहा	1189
114	चौदनगर	अमरोहा	परगना अमरोहा	1190
115	चुबका	अमरोहा	परगना अमरोहा	1191
116	चौबेरिया कमालपुर	अमरोहा	परगना अमरोहा	1192
117	चौधरपुर	अमरोहा	परगना अमरोहा	1193
118	छाँटीपुरा	अमरोहा	परगना अमरोहा	1194
119	छामी	अमरोहा	परगना अमरोहा	1195
120	जव्यारपुर	अमरोहा	परगना अमरोहा	1196
121	जब्दी	अमरोहा	परगना अमरोहा	1197
122	जब्दा	अमरोहा	परगना अमरोहा	1198
123	जग्गा नगला	अमरोहा	परगना अमरोहा	1199
124	जगुवा खुर्द	अमरोहा	परगना अमरोहा	1200
125	जगुवा कलां	अमरोहा	परगना अमरोहा	1201
126	जलालाबाद मजरा सुनपुरा	अमरोहा	परगना अमरोहा	1202
127	जलालाबाद मजरा सिनौरा	अमरोहा	परगना अमरोहा	1203
128	जलीलपुर बक्काल	अमरोहा	परगना अमरोहा	1204
129	जहालपुर धना	अमरोहा	परगना अमरोहा	1205
130	जमालपुरी मजरा नीलीखेडी	अमरोहा	परगना अमरोहा	1206
131	जमालपुरी खालसा	अमरोहा	परगना अमरोहा	1207
132	जमना खास	अमरोहा	परगना अमरोहा	1208
133	जमापुर	अमरोहा	परगना अमरोहा	1209
134	जिबाई	अमरोहा	परगना अमरोहा	1210
135	जीरखी	अमरोहा	परगना अमरोहा	1211


अपर जिलाधिकारी (वि०रा०)

अमरोहा

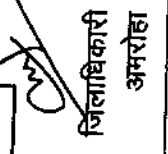

जिलाधिकारी
अमरोहा

उप जिले अमरोहा के अधीन आने वाला ग्रामीण क्षेत्र

क्रम संख्या	राजस्थ ग्राम या मीहल्ले का नाम	राजस्थ ग्राम की सीमा निर्धारण सम्बन्धी अन्य विवरण यदि कोई हो तो (यथा: पट्टी या मजरा का नाम उल्लिखित किया जाय)	परगना या हल्का का नाम	प्रयुक्त किये जाने वाले सॉफ्टवेयर में आर्दित किया गया सी-कोड
1	2	3	4	5
136	जोजखेडा	अमरोहा	परगना अमरोहा	1212
137	ठिकिया	अमरोहा	परगना अमरोहा	1213
138	डयोदी उर्फ हादीपुर	अमरोहा	परगना अमरोहा	1214
139	डिडोली	अमरोहा	परगना अमरोहा	1215
140	डहकबाडा	अमरोहा	परगना अमरोहा	1216
141	डाईडरा	अमरोहा	परगना अमरोहा	1217
142	ढक्का	अमरोहा	परगना अमरोहा	1218
143	ढकिया	अमरोहा	परगना अमरोहा	1219
144	ढेला नगला	अमरोहा	परगना अमरोहा	1220
145	ताखतपुर	अमरोहा	परगना अमरोहा	1221
146	ताजपुर भाफी	अमरोहा	परगना अमरोहा	1222
147	तारापुर	अमरोहा	परगना अमरोहा	1223
148	तारपुर अक्ल	अमरोहा	परगना अमरोहा	1224
149	तारपुर दोयम	अमरोहा	परगना अमरोहा	1225
150	तुर भाफी	अमरोहा	परगना अमरोहा	1226
151	ताफापुर	अमरोहा	परगना अमरोहा	1227
152	दबका	अमरोहा	परगना अमरोहा	1228
153	दानपुर	अमरोहा	परगना अमरोहा	1229
154	दीपपुर	अमरोहा	परगना अमरोहा	1230
155	देहरी खरम	अमरोहा	परगना अमरोहा	1231
156	देहरा निकट अमरोहा	अमरोहा	परगना अमरोहा	1232
157	देवीपुरा उर्फ घना नगला	अमरोहा	परगना अमरोहा	1233
158	देवीपुरा	अमरोहा	परगना अमरोहा	1234
159	दोलतपुरी	अमरोहा	परगना अमरोहा	1235
160	धक्तोडा	अमरोहा	परगना अमरोहा	1236
161	घनीरा उर्फ मुरादनगर	अमरोहा	परगना अमरोहा	1237
162	नरैनी	अमरोहा	परगना अमरोहा	1238
163	नसीर नगला	अमरोहा	परगना अमरोहा	1239
164	नजरपुर राजपूत	अमरोहा	परगना अमरोहा	1240
165	नगला कला	अमरोहा	परगना अमरोहा	1241
166	नगली अस्तदुल्हापुर	अमरोहा	परगना अमरोहा	1242
167	नगली शेख	अमरोहा	परगना अमरोहा	1243
168	नगली मीरायाह	अमरोहा	परगना अमरोहा	1244
169	नन्डेडा अत्यारपुर	अमरोहा	परगना अमरोहा	1245


अमरोहा

अपर जिलाधिकारी (वि०रा०)
अमरोहा


जिलाधिकारी
अमरोहा

उप जिले अमरोहा के अधीन आने वाला ग्रामीण क्षेत्र

क्र.सं. संख्या	राजस्व ग्राम थं मौहल्ले का नाम	राजस्व ग्राम की सीमा निर्धारण सम्बन्धी अन्य विवरण यदि कोई हो तो (यथा: पट्टी या मजरा का नाम उल्लिखित किया जाय)	परगना या हल्का का नाम	प्रयुक्त क्रिये जान वाले सॉफ्टवेयर में आवंटित किया गया वी-कोड
1	2	3	4	5
170	नरहडा राजपूत	अमरोहा	परगना अमरोहा	1246
171	नाजरपुर कला	अमरोहा	परगना अमरोहा	1247
172	नाईपुरा	अमरोहा	परगना अमरोहा	1248
173	नालू खुर्द	अमरोहा	परगना अमरोहा	1249
174	नानक नंगली	अमरोहा	परगना अमरोहा	1250
175	निजामपुर सैदरी	अमरोहा	परगना अमरोहा	1251
176	निजाम नंगला	अमरोहा	परगना अमरोहा	1252
177	नीलीखेडी	अमरोहा	परगना अमरोहा	1253
178	नौराहन	अमरोहा	परगना अमरोहा	1254
179	नौरमी	अमरोहा	परगना अमरोहा	1255
180	नरायनपुर	अमरोहा	परगना अमरोहा	1256
181	नरथी	अमरोहा	परगना अमरोहा	1257
182	पतेई खालसा	अमरोहा	परगना अमरोहा	1258
183	पट्टी रायपुर कला	अमरोहा	परगना अमरोहा	1259
184	पतजिया	अमरोहा	परगना अमरोहा	1260
185	पलौला	अमरोहा	परगना अमरोहा	1261
186	पापडी	अमरोहा	परगना अमरोहा	1262
187	पायंती कला	अमरोहा	परगना अमरोहा	1263
188	प्रखीपुर खुर्द	अमरोहा	परगना अमरोहा	1264
189	प्रखीपुर कला	अमरोहा	परगना अमरोहा	1265
190	पीपली घोसी खुर्द	अमरोहा	परगना अमरोहा	1266
191	पुरनपुर	अमरोहा	परगना अमरोहा	1267
192	पेली चौहान	अमरोहा	परगना अमरोहा	1268
193	पीलाकुण्ड	अमरोहा	परगना अमरोहा	1269
194	पुगम्बरपुर उर्फ शाहपुर	अमरोहा	परगना अमरोहा	1270
195	फत्तेहपुर माफ़ी	अमरोहा	परगना अमरोहा	1271
196	फत्तेहपुर मजरा जिबाई	अमरोहा	परगना अमरोहा	1272
197	फत्तेहपुर मजरा गजस्थल	अमरोहा	परगना अमरोहा	1273
198	फत्तेहाबाद उर्फ नसीरपुर	अमरोहा	परगना अमरोहा	1274
199	फरीदपुर इन्मा	अमरोहा	परगना अमरोहा	1275
200	फरीदपुर निकट रजबपुर	अमरोहा	परगना अमरोहा	1276
201	फूलपुर अदलपुर	अमरोहा	परगना अमरोहा	1277
202	फौदापुर	अमरोहा	परगना अमरोहा	1278
203	फत्तेहपुर अबू	अमरोहा	परगना अमरोहा	1279

अमरोहा

अपर जिलाधिकारी (वि०रा०)
अमरोहा

जिलाधिकारी
अमरोहा

क्रम संख्या	राजस्व ग्राम या मोहल्ले का नाम	राजस्व ग्राम की सीमा निर्धारण सम्बन्धी अन्य विवरण यदि कोई हो तो (यथा पट्टी या मजरा का नाम उल्लिखित किया जाय)	परगना या हल्का का नाम	प्रयुक्त किये जाने वाले सोफ्टवेयर में आवंटित किया गया वी-कोड
1	2	3	4	5
204	बदोनिया	अमरोहा	परगना अमरोहा	1280
205	बरखेडा सादात	अमरोहा	परगना अमरोहा	1281
206	बरखेडा राजपूत	अमरोहा	परगना अमरोहा	1282
207	बस्तापुर	अमरोहा	परगना अमरोहा	1283
208	बरोडा तगा	अमरोहा	परगना अमरोहा	1284
209	बहावरपुर खुद	अमरोहा	परगना अमरोहा	1285
210	बहलोलपुर	अमरोहा	परगना अमरोहा	1286
211	बहमनपुरी चक बननिया	अमरोहा	परगना अमरोहा	1287
212	बादशाहपुर	अमरोहा	परगना अमरोहा	1288
213	बाकीपुर	अमरोहा	परगना अमरोहा	1289
214	बागडपुर इम्मा	अमरोहा	परगना अमरोहा	1290
215	बासखेडी	अमरोहा	परगना अमरोहा	1291
216	बीजडा	अमरोहा	परगना अमरोहा	1292
217	बीबडा खुद	अमरोहा	परगना अमरोहा	1293
218	बागडपुर कलां	अमरोहा	परगना अमरोहा	1294
219	बीबडा कलां	अमरोहा	परगना अमरोहा	1295
220	बकना	अमरोहा	परगना अमरोहा	1296
221	बुढानपुर माफी	अमरोहा	परगना अमरोहा	1297
222	बुढनपुर सडक	अमरोहा	परगना अमरोहा	1298
223	बुढरना	अमरोहा	परगना अमरोहा	1299
224	मटपुरा सकेनिया	अमरोहा	परगना अमरोहा	1300
225	मीकनपुर मुडा	अमरोहा	परगना अमरोहा	1301
226	मेडा भरतपुर	अमरोहा	परगना अमरोहा	1302
227	मवालपुर माफी	अमरोहा	परगना अमरोहा	1303
228	मकौली	अमरोहा	परगना अमरोहा	1304
229	मकौला खुद	अमरोहा	परगना अमरोहा	1305
230	महुमपुर अबूसईदपुर	अमरोहा	परगना अमरोहा	1306
231	मजदीपुर चक अटेरना	अमरोहा	परगना अमरोहा	1307
232	मखदुनपुर	अमरोहा	परगना अमरोहा	1308
233	मधुवा माफी	अमरोहा	परगना अमरोहा	1309
234	मकगपुर	अमरोहा	परगना अमरोहा	1310
235	मन्जपुरा	अमरोहा	परगना अमरोहा	1311
236	मऊमय चक	अमरोहा	परगना अमरोहा	1312
237	मानकजूडी	अमरोहा	परगना अमरोहा	1313

अपर जिलाधिकारी (वि०रा०)
अमरोहा

सहायक जिलाधिकारी (नियंत्रण)
अमरोहा

जिलाधिकारी
अमरोहा

उप जिले अमरोहा के अधीन आने वाला ग्रामीण क्षेत्र

क्रम संख्या	राजस्व ग्राम या मोहल्ले का नाम	राजस्व ग्राम की सीमा निर्धारण सम्बन्धी अन्य विवरण यदि कोई हो तो (यथा पट्टी या मजरा का नाम उल्लिखित किया जाय)	परगना का हल्का का नाम	प्रयुक्त किये जाने वाले सॉफ्टवेयर में आवंटित किया गया वी-कोड
1	2	3	4	5
238	मिठनपुर मजरा नीलीखेड़ी	अमरोहा	परगना अमरोहा	1314
239	मिठनपुर कला	अमरोहा	परगना अमरोहा	1315
240	मिलक साहपुर	अमरोहा	परगना अमरोहा	1316
241	मिलक फतेहपुर गावड़ी	अमरोहा	परगना अमरोहा	1317
242	मिलक मुनीमपुर	अमरोहा	परगना अमरोहा	1318
243	मीरपुर	अमरोहा	परगना अमरोहा	1319
244	मुजाहिदपुर उर्फ जाहिदपुर	अमरोहा	परगना अमरोहा	1320
245	मुबारकपुर बर कला	अमरोहा	परगना अमरोहा	1321
246	मुबारकपुर कला	अमरोहा	परगना अमरोहा	1322
247	मोहम्मदपुर निकट रजबपुर	अमरोहा	परगना अमरोहा	1323
248	मोहम्मदपुर मजरा	अमरोहा	परगना अमरोहा	1324
249	मोहम्मदी माफ़ी	अमरोहा	परगना अमरोहा	1325
250	मुजफ्फरपुर पट्टी	अमरोहा	परगना अमरोहा	1326
251	मुनीमनगर उर्फ मुनीमपुर	अमरोहा	परगना अमरोहा	1327
252	मुनवरपुर	अमरोहा	परगना अमरोहा	1328
253	मुनवरपुर उर्फ मुनीमपुर	अमरोहा	परगना अमरोहा	1329
254	मुंडाइम्मा	अमरोहा	परगना अमरोहा	1330
255	मोहनपुर शुमाली	अमरोहा	परगना अमरोहा	1331
256	मोहड़ी जट	अमरोहा	परगना अमरोहा	1332
257	मंगपुरा	अमरोहा	परगना अमरोहा	1333
258	मुबारकपुर नुरी	अमरोहा	परगना अमरोहा	1334
259	याहियापुर	अमरोहा	परगना अमरोहा	1335
260	याकूबपुर उर्फ रामनगर	अमरोहा	परगना अमरोहा	1336
261	यूसुफपुर म0 कंब	अमरोहा	परगना अमरोहा	1337
262	रजबपुर	अमरोहा	परगना अमरोहा	1338
263	रसूलपुर गुजर	अमरोहा	परगना अमरोहा	1339
264	रसूलपुर गावड़ी	अमरोहा	परगना अमरोहा	1340
265	रसूलपुर मजरा अतरासी	अमरोहा	परगना अमरोहा	1341
266	रसूलपुर मजरा मझौली	अमरोहा	परगना अमरोहा	1342
267	रामपुर जुनारदार	अमरोहा	परगना अमरोहा	1343
268	रामपुर उर्फ थहजादपुर	अमरोहा	परगना अमरोहा	1344
269	रामपुर सफेद बाफ	अमरोहा	परगना अमरोहा	1345
270	लमिया	अमरोहा	परगना अमरोहा	1346
271	लाडू नगला	अमरोहा	परगना अमरोहा	1347

अपर जिलाधिकारी (वि0रा0)
अमरोहा

अमरोहा
जिलाधिकारी

उप जिले अमरोहा के अधीन आने वाला ग्रामीण क्षेत्र

क्रम संख्या	राजस्व ग्राम या मोहल्ले का नाम	राजस्व ग्राम की सीमा निर्धारण सम्बन्धी अन्य विवरण यदि कोई हो तो (यथा पट्टी या मजरा का नाम उल्लिखित किया जाय)	परगना या हल्का का नाम	प्रयुक्त क्रिये जाने वाले सॉफ्टवेयर में आवंटित किया गया बी-कोड
1	2	3	4	5
272	लोदीपुर बंजारा	अमरोहा	परगना अमरोहा	1348
273	ललीफपुर	अमरोहा	परगना अमरोहा	1349
274	लकडहट	अमरोहा	परगना अमरोहा	1350
275	वाजिदपुर	अमरोहा	परगना अमरोहा	1351
276	वारसपुर कला	अमरोहा	परगना अमरोहा	1352
277	वारसपुर मजरा कटाई	अमरोहा	परगना अमरोहा	1353
278	वासीपुर	अमरोहा	परगना अमरोहा	1354
279	शफरुद्दीनपुर	अमरोहा	परगना अमरोहा	1355
280	शकरपुर समसपुर	अमरोहा	परगना अमरोहा	1356
281	शहबाजपुर कला	अमरोहा	परगना अमरोहा	1357
282	शरीफपुर मजरा सिनौरा	अमरोहा	परगना अमरोहा	1358
283	शिकरिया	अमरोहा	परगना अमरोहा	1359
284	शहबाजपुर खुर्द	अमरोहा	परगना अमरोहा	1360
285	शहदरा रफ फययाजनगर	अमरोहा	परगना अमरोहा	1361
286	शहजादपुर	अमरोहा	परगना अमरोहा	1362
287	श्यामाली	अमरोहा	परगना अमरोहा	1363
288	शाहिदपुर	अमरोहा	परगना अमरोहा	1364
289	शेखपुरा इम्मा	अमरोहा	परगना अमरोहा	1365
290	शेखपुरा गुजर	अमरोहा	परगना अमरोहा	1366
291	शेखपुरा मजरा करौदी	अमरोहा	परगना अमरोहा	1367
292	शादीपुर	अमरोहा	परगना अमरोहा	1368
293	शेखपुर माफी	अमरोहा	परगना अमरोहा	1369
294	सब्जे अल्लीपुर	अमरोहा	परगना अमरोहा	1370
295	सरकडा कमाल	अमरोहा	परगना अमरोहा	1371
296	सरकडी अजीज	अमरोहा	परगना अमरोहा	1372
297	सरकडी मुफ्ती	अमरोहा	परगना अमरोहा	1373
298	सईदाबाद	अमरोहा	परगना अमरोहा	1374
299	सलामतपुर	अमरोहा	परगना अमरोहा	1375
300	सलेमपुर मजरा अतरासी	अमरोहा	परगना अमरोहा	1376
301	सलेमपुर यवादा	अमरोहा	परगना अमरोहा	1377
302	सलारपुर खालसा	अमरोहा	परगना अमरोहा	1378
303	सलारपुर माफी	अमरोहा	परगना अमरोहा	1379
304	सिनौरा	अमरोहा	परगना अमरोहा	1380
305	सिरसा जट	अमरोहा	परगना अमरोहा	1381

अपर जिलाधिकारी (वि०रा०)
अमरोहा

जिलाधिकारी
अमरोहा

क्रम संख्या	राजस्थान ग्राम या मोहल्ले का नाम	राजस्थान ग्राम की सीमा निर्धारण सम्बन्धी अन्य विवरण यदि कोई हो तो (यथा श्रुती या मजरा का नाम उल्लिखित किया जाय)	परगना या हल्का का नाम	प्रयुक्त क्रिये जाने वाले सॉफ्टवेयर में आवंटित किया गया की-कोड
1	2	3	4	5
306	सिरसा मनिहार	अमरोहा	परगना अमरोहा	1382
307	सिरसा मोहन	अमरोहा	परगना अमरोहा	1383
308	सिकन्दरपुर	अमरोहा	परगना अमरोहा	1384
309	सिहाली	अमरोहा	परगना अमरोहा	1385
310	सिहाली नरायन	अमरोहा	परगना अमरोहा	1386
311	सुल्तानपुर इन्जाम अली खां	अमरोहा	परगना अमरोहा	1387
312	सुल्तानपुर जहूर हसन	अमरोहा	परगना अमरोहा	1388
313	सिनीरा जलालाबाद	अमरोहा	परगना अमरोहा	1389
314	सूदनपुर	अमरोहा	परगना अमरोहा	1390
315	सैदपुर खालसा	अमरोहा	परगना अमरोहा	1391
316	सैदपुर इन्मा	अमरोहा	परगना अमरोहा	1392
317	साहसपुर अलीनगर	अमरोहा	परगना अमरोहा	1393
318	सैतली	अमरोहा	परगना अमरोहा	1394
319	सौडाला फरीदपुर	अमरोहा	परगना अमरोहा	1395
320	सुनपुरा	अमरोहा	परगना अमरोहा	1396
321	हटवा	अमरोहा	परगना अमरोहा	1397
322	हफीजपुर	अमरोहा	परगना अमरोहा	1398
323	हसनपुर कटिया	अमरोहा	परगना अमरोहा	1399
324	हसनसराय	अमरोहा	परगना अमरोहा	1400
325	हकदादपुर	अमरोहा	परगना अमरोहा	1401
326	हादीपुर कला	अमरोहा	परगना अमरोहा	1402
327	हाजरपुर	अमरोहा	परगना अमरोहा	1403
328	हाकनपुर	अमरोहा	परगना अमरोहा	1404
329	हिसामपुर	अमरोहा	परगना अमरोहा	1405
330	हुसेनपुर नि0 बुढानपुर	अमरोहा	परगना अमरोहा	1406
331	हुसेनपुर नि0 जीरकी	अमरोहा	परगना अमरोहा	1407
332	हुसेनपुर मजरा मानकजूडी	अमरोहा	परगना अमरोहा	1408
333	हैबतपुर	अमरोहा	परगना अमरोहा	1409
334	हसनपुर कला	अमरोहा	परगना अमरोहा	1410
335	हैबती उर्फ हैबतपुर	अमरोहा	परगना अमरोहा	1411
336	हाशमपुरी	अमरोहा	परगना अमरोहा	1412

Praveen
 जिलाधिकारी
 अमरोहा

अपर जिलाधिकारी (वि0रा0)
 अमरोहा

Praveen
 जिलाधिकारी
 अमरोहा

कार्यालय उप निबंधक अमरोहा

भाग-2

प्रारूप 2

उपजिला अमरोहा जिला अमरोहा के अधीन विभिन्न भागों (नगरीय, अर्धनगरीय तथा ग्रामीण क्षेत्र) में वर्णानुक्रम में अक्षरक भूमि की दरें प्रति वर्ग मीटर (बेसिक वेल्स)				
सॉफ्टवेयर में आवंटित किया गया कोड	मौहल्ले या राजस्व ग्राम का नाम	परगना या वार्ड या हलका का नाम	(नगरीय, अर्धनगरीय तथा ग्रामीण क्षेत्र)	अक्षरक भूमि की दरें प्रति वर्ग मीटर 6 मीटर से कम चौड़े रास्ते पर
1	2	3	4	5
0001	अहमद नगर	वार्ड अहमद नगर	नगरीय क्षेत्र	2200
0002	आवास विकास-1	वार्ड खालसा	नगरीय क्षेत्र	7500
0003	आवास विकास-2	वार्ड खालसा	नगरीय क्षेत्र	7500
0004	अफगानान	वार्ड अफगानान	नगरीय क्षेत्र	2200
0150	आशियाना सहकारी आवास समिति	परगना अमरोहा	अर्धनगरीय क्षेत्र	6000
0151	अमरोहा ग्रीन	परगना अमरोहा	अर्धनगरीय क्षेत्र	7500
0152	आनन्द विहार नारंगपुर	परगना अमरोहा	अर्धनगरीय क्षेत्र	6000
0301	अली नगर	वार्ड अली नगर	अर्धनगरीय क्षेत्र	2500
1003	अमरोहा खास बाहर चुंगी	परगना अमरोहा	अर्धनगरीय क्षेत्र	2000
1004	अकबरपुर पट्टी	परगना अमरोहा	अर्धनगरीय क्षेत्र	800
1005	अहरोई	परगना अमरोहा	अर्धनगरीय क्षेत्र	1500
1006	अली मोहम्मदपुर	परगना अमरोहा	अर्धनगरीय क्षेत्र	800
1007	अल्हेदायपुर खुर्द	परगना अमरोहा	अर्धनगरीय क्षेत्र	800
1077	अतराप्पी	परगना अमरोहा	अर्धनगरीय क्षेत्र	2200
1078	अटरना	परगना अमरोहा	ग्रामीण क्षेत्र	600
1079	अहनदपुर देवीपुरा	परगना अमरोहा	ग्रामीण क्षेत्र	1700
1080	अपराला मयबाग	परगना अमरोहा	ग्रामीण क्षेत्र	600
1081	असावर	परगना अमरोहा	ग्रामीण क्षेत्र	600
1082	अफजलपुर	परगना अमरोहा	ग्रामीण क्षेत्र	600
1083	अकबरपुर सकैनिया	परगना अमरोहा	ग्रामीण क्षेत्र	600
1084	अकबरपुर मजरा करौंदी	परगना अमरोहा	ग्रामीण क्षेत्र	600
1085	अल्हेदायपुर कला	परगना अमरोहा	ग्रामीण क्षेत्र	600
1086	अमेडा	परगना अमरोहा	ग्रामीण क्षेत्र	1700
1087	अखलपुर	परगना अमरोहा	ग्रामीण क्षेत्र	600
1088	अदलपुर ताज	परगना अमरोहा	ग्रामीण क्षेत्र	1500
1089	असगरीपुर जौया	परगना अमरोहा	ग्रामीण क्षेत्र	1200
1090	अल्लीपुर खुर्द	परगना अमरोहा	ग्रामीण क्षेत्र	600

अपर जिलाधिकारी (वि0रा0)

अमरोहा

[Signature]
 जिलाधिकारी
 अमरोहा

[Signature]
 जिलाधिकारी
 अमरोहा

कार्यालय उप निबंधक अमरोहा

उपजिला अमरोहा जिला अमरोहा के अधीन विभिन्न भागों (नगरीय, अर्धनगरीय तथा ग्रामीण क्षेत्र) में वर्णानुक्रम में अक्षयक भूमि की दरें प्रति वर्ग मीटर (बेसिक वेल्स)				
सॉफ्टवेयर में आवंटित किया गया वी कोड	मौहल्ले या राजस्व ग्राम का नाम	परगना या वार्ड या हलका का नाम	(नगरीय, अर्धनगरीय तथा ग्रामीण क्षेत्र)	अक्षयक भूमि की दरें प्रति वर्ग मीटर 6 मीटर से कम चौड़े रास्ते पर
1	2	3	4	5
1091	अलीपुरा चमरवा	परगना अमरोहा	ग्रामीण क्षेत्र	600
1092	अदलपुर समदु	परगना अमरोहा	ग्रामीण क्षेत्र	600
1093	अशरफपुर फेजगज	परगना अमरोहा	ग्रामीण क्षेत्र	600
1094	आसेपुर नथन गावडी	परगना अमरोहा	ग्रामीण क्षेत्र	600
1095	आलमपुर मजरा केमुखिया	परगना अमरोहा	ग्रामीण क्षेत्र	800
1096	आलमपुर केव	परगना अमरोहा	ग्रामीण क्षेत्र	600
0005	इबाहिम नगर	खालसा	नगरीय क्षेत्र	7500
0201	इकबालनगर प्रथम	वार्ड इकबालनगर प्रथम	अर्धनगरीय क्षेत्र	3000
0202	इकबालनगर द्वितीय	वार्ड इकबालनगर द्वितीय	अर्धनगरीय क्षेत्र	3000
1097	इकादा	परगना अमरोहा	ग्रामीण क्षेत्र	600
1098	इब्राहीमपुर आबाद	परगना अमरोहा	ग्रामीण क्षेत्र	800
1099	इब्राहीमपुर रीर आबाद	परगना अमरोहा	ग्रामीण क्षेत्र	600
1100	इब्राहीमपुर भवानीपुर	परगना अमरोहा	ग्रामीण क्षेत्र	600
1101	इट का रवा	परगना अमरोहा	ग्रामीण क्षेत्र	600
1102	इसापुर	परगना अमरोहा	ग्रामीण क्षेत्र	600
1008	उमरपुर	परगना अमरोहा	अर्धनगरीय	1200
1009	उकसी	परगना अमरोहा	अर्धनगरीय	800
1103	उमर मोहम्मदपुर	परगना अमरोहा	ग्रामीण क्षेत्र	600
1104	उस्पापुर	परगना अमरोहा	ग्रामीण क्षेत्र	600
1105	उमरी सादात	परगना अमरोहा	ग्रामीण क्षेत्र	600
1106	उमरी जानिब गर्व	परगना अमरोहा	ग्रामीण क्षेत्र	600
1010	एवजाबाद	परगना अमरोहा	अर्धनगरीय	1000
1107	ऐननीपुर	परगना अमरोहा	ग्रामीण क्षेत्र	600
1108	आरंगबाद	परगना अमरोहा	ग्रामीण क्षेत्र	600
0006	कटरा गुलाम अली	छेबडा	नगरीय क्षेत्र	7500
0007	किथानगढ़	मोमदी सराय	नगरीय क्षेत्र	4000
0008	कुरेशी	कुरेशी	नगरीय क्षेत्र	3500
0009	कोट	कोट	नगरीय क्षेत्र	11000
0010	कुंघा खत्रियान न0-1	गश्तियान	नगरीय क्षेत्र	6000
0011	कुंघा खत्रियान न0-2	गश्तियान	नगरीय क्षेत्र	6000
0012	कुरान नगर	खालसा	नगरीय क्षेत्र	4800

सोपक भवनिक निबन्धक
अमरोहा

अपर जिलाधिकारी (वि0रा0)
अमरोहा

जिलाधिकारी
अमरोहा

कार्यालय उप निबंधक अमरोहा

सॉफ्टवेयर ने आवंटित किया गया कोड	मोहल्ले या राजस्व ग्राम का नाम	परगना या वार्ड या हलका का नाम	(नगरीय, अधनगरीय तथा ग्रामीण क्षेत्र)	अकृषक भूमि की दर प्रति वर्ग मीटर 6 मीटर से कम चौड़े रास्ते पर
1	2	3	4	5
0013	काली पगडी	काली पगडी	नगरीय क्षेत्र	5500
0014	कटरा बछावर सिंह	चौक	नगरीय क्षेत्र	5500
0015	कटकुई	कटकुई	नगरीय क्षेत्र	3300
0016	काला कुआ	काला कुआ	नगरीय क्षेत्र	6200
0017	काजीजादा	नौबतखाना	नगरीय क्षेत्र	4500
0153	कुटुंब कल्याण सहकारी आवास	परगना अमरोहा	अधनगरीय क्षेत्र	6000
0302	कटकुई फखरपुरा	वार्ड कटकुई फखरपुरा	अधनगरीय क्षेत्र	2500
1011	काली	परगना अमरोहा	अधनगरीय	900
1012	कासमपुर मजरा काली	परगना अमरोहा	अधनगरीय	900
1013	काजीसराय उर्फ काकरसराय	परगना अमरोहा	अधनगरीय	1200
1014	कुवी	परगना अमरोहा	अधनगरीय	800
1109	कटाई	परगना अमरोहा	अधनगरीय	600
1110	करनपुर	परगना अमरोहा	ग्रामीण क्षेत्र	1700
1111	करोडी	परगना अमरोहा	ग्रामीण क्षेत्र	600
1112	कलामपुर उर्फ कलालपुर	परगना अमरोहा	ग्रामीण क्षेत्र	600
1113	कमालपुर खालसा	परगना अमरोहा	ग्रामीण क्षेत्र	600
1114	कनपुरा	परगना अमरोहा	ग्रामीण क्षेत्र	600
1115	कैमुखिया	परगना अमरोहा	ग्रामीण क्षेत्र	1000
1116	कडापुर	परगना अमरोहा	ग्रामीण क्षेत्र	600
1117	कारहट उर्फ रामहट	परगना अमरोहा	ग्रामीण क्षेत्र	600
1118	कालाखेडा	परगना अमरोहा	ग्रामीण क्षेत्र	600
1119	कालाखेडा उर्फ कलालखेडा	परगना अमरोहा	ग्रामीण क्षेत्र	600
1120	कालीलिट	परगना अमरोहा	ग्रामीण क्षेत्र	600
1121	काकरखेडा	परगना अमरोहा	ग्रामीण क्षेत्र	800
1122	कासमपुर जट	परगना अमरोहा	ग्रामीण क्षेत्र	600
1123	कासमपुर मेंव	परगना अमरोहा	ग्रामीण क्षेत्र	600
1124	कासमपुर मजरा अतरासी	परगना अमरोहा	ग्रामीण क्षेत्र	1000
1125	काजीपुरा सादत	परगना अमरोहा	ग्रामीण क्षेत्र	600
1126	कायमपुर उर्फ करारनगर	परगना अमरोहा	ग्रामीण क्षेत्र	600
1127	कुआखेडा	परगना अमरोहा	ग्रामीण क्षेत्र	600
1128	कुहरिया	परगना अमरोहा	ग्रामीण क्षेत्र	800

अपर जिलाधिकारी (वि०रा०)
अमरोहा

अपर जिलाधिकारी (वि०रा०)
अमरोहा

अपर जिलाधिकारी
अमरोहा

कार्यालय उप निबंधक अमरोहा

उपजिला अमरोहा जिला अमरोहा के अधीन विभिन्न भागों (नगरीय, अर्धनगरीय तथा ग्रामीण क्षेत्र) में वर्णानुक्रम में अकृषक भूमि की दरें प्रति वर्ग मीटर (बेसिक वेल्स)				
सॉफ्टवेयर में आवंटित किया गया कोड	मौहल्ले या राजस्व ग्राम का नाम	परगना या वार्ड या हलका का नाम	(नगरीय, अर्धनगरीय तथा ग्रामीण क्षेत्र)	अकृषक भूमि की दरें प्रति वर्ग मीटर 6 मीटर से कम चौड़े रास्ते पर
1	2	3	4	5
1129	कुतुबपुर हनीदपुर	परगना अमरोहा	ग्रामीण क्षेत्र	600
1130	कुडी	परगना अमरोहा	ग्रामीण क्षेत्र	600
1131	केशोपुर	परगना अमरोहा	ग्रामीण क्षेत्र	800
1132	कैलसा	परगना अमरोहा	ग्रामीण क्षेत्र	1500
1133	कैल बकरी	परगना अमरोहा	ग्रामीण क्षेत्र	600
1134	कोठीपुरा	परगना अमरोहा	ग्रामीण क्षेत्र	600
1135	कोठी खिदमतपुर	परगना अमरोहा	ग्रामीण क्षेत्र	1000
1136	ककराली माफी	परगना अमरोहा	ग्रामीण क्षेत्र	600
1137	कपासी	परगना अमरोहा	ग्रामीण क्षेत्र	800
1138	कमालपुर जैद	परगना अमरोहा	ग्रामीण क्षेत्र	600
0018	खालसा	परगना अमरोहा	ग्रामीण क्षेत्र	600
0203	खेडा	वार्ड खालसा	नगरीय क्षेत्र	4800
1015	खालकपुर खुदे	वार्ड खेडा	अर्धनगरीय क्षेत्र	3000
1139	खाता	परगना अमरोहा	अर्धनगरीय	800
1140	खानपुर मजरा मानकजूडी	परगना अमरोहा	ग्रामीण क्षेत्र	1700
1141	खानपुर तगा	परगना अमरोहा	ग्रामीण क्षेत्र	600
1142	खेडा	परगना अमरोहा	ग्रामीण क्षेत्र	600
1143	खेतापुर जहांगीरपुर	परगना अमरोहा	ग्रामीण क्षेत्र	600
1144	खेमपुर	परगना अमरोहा	ग्रामीण क्षेत्र	600
1145	खैयामाफी	परगना अमरोहा	ग्रामीण क्षेत्र	800
1146	खरखीदा आजमपुर	परगना अमरोहा	ग्रामीण क्षेत्र	600
0019	गस्तिथान	परगना अमरोहा	ग्रामीण क्षेत्र	600
0020	गुजरी	वार्ड गरिस्थान	नगरीय क्षेत्र	4500
0303	गूला तालाब	वार्ड काली पगडी	नगरीय क्षेत्र	7500
0304	गूला पूर्वी	वार्ड गूला तालाब	नगरीय क्षेत्र	2500
1016	गूलाडिया	वार्ड गूला पूर्वी	अर्धनगरीय क्षेत्र	2500
1147	गजरोला प्रभुवन	परगना अमरोहा	अर्धनगरीय क्षेत्र	1200
1148	गजस्थल	परगना अमरोहा	अर्धनगरीय	600
1149	गजाना	परगना अमरोहा	ग्रामीण क्षेत्र	600
1150	गफफारपुर	परगना अमरोहा	ग्रामीण क्षेत्र	600
1151	गंगदासपुर	परगना अमरोहा	ग्रामीण क्षेत्र	600

सचिव जिलाधिकारी अमरोहा

अपर जिलाधिकारी (वि०रा०) अमरोहा

जिलाधिकारी अमरोहा

कार्यालय उप निबंधक अमरोहा

उपजिला अमरोहा जिला अमरोहा के अधीन विभिन्न भागों (नगरीय, अर्धनगरीय तथा ग्रामीण क्षेत्र) में वर्णानुक्रम में अकृषक भूमि की दरें प्रति वर्ग मीटर (क्षैतिक वेल्यू)				
राफटनंबर में आवंटित किया गया कोड	नौहत्ते या राजस्व ग्राम का नाम	परगना या वार्ड या इलका का नाम	(नगरीय, अर्धनगरीय तथा ग्रामीण क्षेत्र)	अकृषक भूमि की दरें प्रति वर्ग मीटर 6 मीटर से कम चौड़े रास्ते पर
1	2	3	4	5
0021	घेर मुनाफ	शफातपोला	नगरीय क्षेत्र	7500
0022	घेर करम अली खां	नौबतखाना	नगरीय क्षेत्र	5500
0023	घेर पच्छईयां	बाजार रज्जाक	नगरीय क्षेत्र	4000
1152	घंसुरपुर संत प्रसाद	परगना अमरोहा	ग्रामीण क्षेत्र	600
1153	घंसुरपुर बमनिया	परगना अमरोहा	ग्रामीण क्षेत्र	800
1154	घी का नगला	परगना अमरोहा	ग्रामीण क्षेत्र	600
0024	घाहशोर	मुल्लाना	नगरीय क्षेत्र	5500
0025	चिल्ला	नल	नगरीय क्षेत्र	5500
0026	चकली	शफातपोला	नगरीय क्षेत्र	5500
0027	चाहगौरी	मजापोला	नगरीय क्षेत्र	5500
0028	चाहमुल्लामान	मजापोला	नगरीय क्षेत्र	5500
0029	चोक	चोक	नगरीय क्षेत्र	5500
0204	चौवारियान	वार्ड चौवारियान	नगरीय क्षेत्र	8000
0205	चौकीदारान	वार्ड चौकीदारान	अर्धनगरीय क्षेत्र	3000
1017	चक पककी	परगना अमरोहा	अर्धनगरीय क्षेत्र	3000
1018	चक गदमल	परगना अमरोहा	अर्धनगरीय क्षेत्र	3500
1019	चक बागवानी	परगना अमरोहा	अर्धनगरीय क्षेत्र	800
1020	चक विकनी	परगना अमरोहा	अर्धनगरीय क्षेत्र	800
1021	चक घासदी	परगना अमरोहा	अर्धनगरीय क्षेत्र	800
1022	चक शनीरा उर्फ मुरादनगर	परगना अमरोहा	अर्धनगरीय क्षेत्र	800
1023	चक सदतू	परगना अमरोहा	अर्धनगरीय क्षेत्र	800
1155	चकिया	परगना अमरोहा	अर्धनगरीय क्षेत्र	800
1156	चौहडा उर्फ मथुरा नगर	परगना अमरोहा	ग्रामीण क्षेत्र	600
1157	चक अपरोला	परगना अमरोहा	ग्रामीण क्षेत्र	600
1158	चक अलहदीपुर	परगना अमरोहा	ग्रामीण क्षेत्र	600
1159	चक इबाहीमपुर	परगना अमरोहा	ग्रामीण क्षेत्र	600
1160	चक बिजडा	परगना अमरोहा	ग्रामीण क्षेत्र	800
1161	चक बीलना	परगना अमरोहा	ग्रामीण क्षेत्र	600
1162	चक बहादुरपुर खुर्द	परगना अमरोहा	ग्रामीण क्षेत्र	800
1163	चक पांयती उर्फ गौसपुर	परगना अमरोहा	ग्रामीण क्षेत्र	600
1164	चक जलालपुर	परगना अमरोहा	ग्रामीण क्षेत्र	600

अपर जिलाधिकारी (वि०प०)
अमरोहा

अमरोहा
जिलाधिकारी

कार्यालय उप निबंधक अमरोहा

उपजिला अमरोहा जिला अमरोहा के अधीन विभिन्न भागों (नगरीय, अर्धनगरीय तथा ग्रामीण क्षेत्र) में वर्णानुक्रम में अकृषक भूमि की दरें प्रति वर्ग मीटर (बेसिक वेल्यू)

सॉफ्टवेयर में आवंटित किया गया कोड	नौहल्ले या राजस्व ग्राम का नाम	परगना या वार्ड या हलका का नाम	(नगरीय, अर्धनगरीय तथा ग्रामीण क्षेत्र)	अकृषक भूमि की दरें प्रति वर्ग मीटर 6 मीटर से कम चौड़े रास्ते पर
1	2	3	4	5
1165	चक छावी	परगना अमरोहा	ग्रामीण क्षेत्र	600
1166	चक रुस्तमपुर उर्फ रीशनपुर	परगना अमरोहा	ग्रामीण क्षेत्र	600
1167	चक जानपुर	परगना अमरोहा	ग्रामीण क्षेत्र	600
1168	चक डाईडेवा	परगना अमरोहा	ग्रामीण क्षेत्र	600
1169	चक बनौरी अहीर	परगना अमरोहा	ग्रामीण क्षेत्र	600
1170	चक दीपपुर	परगना अमरोहा	ग्रामीण क्षेत्र	600
1171	चक रुस्तमपुर	परगना अमरोहा	ग्रामीण क्षेत्र	600
1172	चक शिकरिया	परगना अमरोहा	ग्रामीण क्षेत्र	1700
1173	चक रथानाली	परगना अमरोहा	ग्रामीण क्षेत्र	600
1174	चक सूरतपुर	परगना अमरोहा	ग्रामीण क्षेत्र	1700
1175	चक उस्मानपुर	परगना अमरोहा	ग्रामीण क्षेत्र	600
1176	चक अल्लीपुर	परगना अमरोहा	ग्रामीण क्षेत्र	600
1177	चक ईसा सराय	परगना अमरोहा	ग्रामीण क्षेत्र	600
1178	चक फरीदपुर अफजलपुर	परगना अमरोहा	ग्रामीण क्षेत्र	600
1179	चककाली लेट	परगना अमरोहा	ग्रामीण क्षेत्र	600
1180	चक ची का नगला	परगना अमरोहा	ग्रामीण क्षेत्र	600
1181	चक गजस्थल	परगना अमरोहा	ग्रामीण क्षेत्र	600
1182	चक कैच	परगना अमरोहा	ग्रामीण क्षेत्र	600
1183	चक मझोला	परगना अमरोहा	ग्रामीण क्षेत्र	600
1184	चक महदूर	परगना अमरोहा	ग्रामीण क्षेत्र	600
1185	चक महमूदपुर	परगना अमरोहा	ग्रामीण क्षेत्र	600
1186	चक मिलाक फतेहपुर गावड़ी	परगना अमरोहा	ग्रामीण क्षेत्र	600
1187	चक नगली असदुल्लापुर	परगना अमरोहा	ग्रामीण क्षेत्र	600
1188	चक वारसपुर	परगना अमरोहा	ग्रामीण क्षेत्र	600
1189	चक टिकिया	परगना अमरोहा	ग्रामीण क्षेत्र	600
1190	चांदनगर	परगना अमरोहा	ग्रामीण क्षेत्र	600
1191	बूढका	परगना अमरोहा	ग्रामीण क्षेत्र	800
1192	चौबिरिया कमालपुर	परगना अमरोहा	ग्रामीण क्षेत्र	600
1193	चौधरपुर	परगना अमरोहा	ग्रामीण क्षेत्र	600
1194	ध्याटीपुरा	परगना अमरोहा	ग्रामीण क्षेत्र	2200
0030	छेबडा	छेबडा	नगरीय क्षेत्र	600
			नगरीय क्षेत्र	3000

[Signature]

अपर जिलाधिकारी (वि०रा०)
अमरोहा

[Signature]
जिलाधिकारी
अमरोहा

कार्यालय उप निदेशक अमरोहा

सोफ्टवेयर में आवंटित किया गया कोड	मौहल्ले या राजस्व ग्राम का नाम	परगना या वार्ड या हलका का नाम	(नगरीय, अर्धनगरीय तथा ग्रामीण क्षेत्र)	अकृषक भूमि की दरें प्रति वर्ग मीटर 6 मीटर से कम चौड़े रास्ते पर
1	2	3	4	
0031	छंगा दरवाजा	छंगा दरवाजा	नगरीय क्षेत्र	5
1195	छावी	परगना अमरोहा	ग्रामीण क्षेत्र	5000
0032	जाफरी	काली पगडी	नगरीय क्षेत्र	800
0206	जाटव कालोनी	वार्ड जाटव कालोनी	अर्धनगरीय क्षेत्र	4800
0207	जोई प्रथम	वार्ड जोई प्रथम	अर्धनगरीय क्षेत्र	2000
0208	जोई द्वितीय	वार्ड जोई द्वितीय	अर्धनगरीय क्षेत्र	2000
0209	जामा मस्जिद	वार्ड जामा मस्जिद	अर्धनगरीय क्षेत्र	2000
1024	जलालपुर उमर	परगना अमरोहा	अर्धनगरीय	2000
1025	जलालपुर नरायन	परगना अमरोहा	अर्धनगरीय	800
1196	जब्यारपुर	परगना अमरोहा	ग्रामीण क्षेत्र	800
1197	जब्दी	परगना अमरोहा	ग्रामीण क्षेत्र	600
1198	जब्बा	परगना अमरोहा	ग्रामीण क्षेत्र	600
1199	जग्गा नगला	परगना अमरोहा	ग्रामीण क्षेत्र	600
1200	जगुवा खुर्द	परगना अमरोहा	ग्रामीण क्षेत्र	600
1201	जगुवा कला	परगना अमरोहा	ग्रामीण क्षेत्र	600
1202	जलालाबाद मजरा सुनुपुरा	परगना अमरोहा	ग्रामीण क्षेत्र	1000
1203	जलालाबाद मजरा सिनीरा	परगना अमरोहा	ग्रामीण क्षेत्र	600
1204	जलीलपुर बक्काल	परगना अमरोहा	ग्रामीण क्षेत्र	600
1205	जलालपुर धना	परगना अमरोहा	ग्रामीण क्षेत्र	600
1206	जमालपुरी मजरा नीलीखेडी	परगना अमरोहा	ग्रामीण क्षेत्र	600
1207	जमालपुरी खालसा	परगना अमरोहा	ग्रामीण क्षेत्र	600
1208	जमना खास	परगना अमरोहा	ग्रामीण क्षेत्र	600
1209	जमापुर	परगना अमरोहा	ग्रामीण क्षेत्र	600
1210	जिबाई	परगना अमरोहा	ग्रामीण क्षेत्र	1200
1211	जीरखी	परगना अमरोहा	ग्रामीण क्षेत्र	1700
1212	जोजखेडा	परगना अमरोहा	ग्रामीण क्षेत्र	1700
1213	टिकिया	परगना अमरोहा	ग्रामीण क्षेत्र	800
1214	डयोडी रफ हादीपुर	परगना अमरोहा	ग्रामीण क्षेत्र	600
1215	डिडोली	परगना अमरोहा	ग्रामीण क्षेत्र	800
1216	डहकवाडा	परगना अमरोहा	ग्रामीण क्षेत्र	800
1217	डाईडेरा	परगना अमरोहा	ग्रामीण क्षेत्र	2200
			ग्रामीण क्षेत्र	600
			ग्रामीण क्षेत्र	600

सहायक जिलाधिकारी (वि०रा०)
अमरोहा

अपर जिलाधिकारी (वि०रा०)
अमरोहा

जिलाधिकारी
अमरोहा

कार्यालय उप निबंधक अमरोहा

सोफ्टवेयर में आवंटित किया गया कोड	मीहल्ले या राजस्व ग्राम का नाम	परगना या चोर्ड या हलका का नाम	(नगरीय, अर्धनगरीय तथा ग्रामीण क्षेत्र)	अकृषक भूमि की दरें प्रति वर्ग मीटर 6 मीटर से कम चौड़े रास्ते पर
1	2	3	4	5
1218	ढक्का	परगना अमरोहा	ग्रामीण क्षेत्र	600
1219	ढकिया	परगना अमरोहा	ग्रामीण क्षेत्र	1700
1220	ढेला नगला	परगना अमरोहा	ग्रामीण क्षेत्र	600
0033	तकिया हुसैन शाह	अफगानान	नगरीय क्षेत्र	2200
1026	तेलीपुरा माफी	परगना अमरोहा	अर्धनगरीय	1200
1221	तखतपुर	परगना अमरोहा	ग्रामीण क्षेत्र	600
1222	ताजपुर माफी	परगना अमरोहा	ग्रामीण क्षेत्र	600
1223	तारापुर	परगना अमरोहा	ग्रामीण क्षेत्र	600
1224	तारुपुर अखल	परगना अमरोहा	ग्रामीण क्षेत्र	600
1225	तारुपुर दीयम	परगना अमरोहा	ग्रामीण क्षेत्र	600
1226	तुर माफी	परगना अमरोहा	ग्रामीण क्षेत्र	600
1227	तोफापुर	परगना अमरोहा	ग्रामीण क्षेत्र	600
0034	दानिशामन्दान	परगना अमरोहा	ग्रामीण क्षेत्र	600
0035	दरबारे कला	दानिशामन्दान	नगरीय क्षेत्र	5500
1028	दुल्हापुर सत प्रसाद	दरबारे कला	नगरीय क्षेत्र	4800
1029	दरियापुर	परगना अमरोहा	अर्धनगरीय	1200
1030	दाऊद सराय	परगना अमरोहा	अर्धनगरीय	800
1031	दुर्गपुर	परगना अमरोहा	अर्धनगरीय	1200
1228	दबका	परगना अमरोहा	अर्धनगरीय	800
1229	दानपुर	परगना अमरोहा	ग्रामीण क्षेत्र	600
1230	दीपपुर	परगना अमरोहा	ग्रामीण क्षेत्र	600
1231	देहरी कुरम	परगना अमरोहा	ग्रामीण क्षेत्र	800
1232	देहरा निकट अमरोहा	परगना अमरोहा	ग्रामीण क्षेत्र	800
1233	देवीपुरा उर्फ घना नगला	परगना अमरोहा	ग्रामीण क्षेत्र	800
1234	देवीपुरा	परगना अमरोहा	ग्रामीण क्षेत्र	600
1235	दोलतपुरी	परगना अमरोहा	ग्रामीण क्षेत्र	600
1032	धनारी अहीर	परगना अमरोहा	ग्रामीण क्षेत्र	600
1033	धावडी	परगना अमरोहा	अर्धनगरीय	800
1236	धकतोडा	परगना अमरोहा	अर्धनगरीय	800
1237	धनारा उर्फ मुरादनगर	परगना अमरोहा	ग्रामीण क्षेत्र	800
0036	नियारियान	कोट	ग्रामीण क्षेत्र	600
			नगरीय क्षेत्र	5500

सुपरवाइजर
अमरोहा

अपर जिलाधिकारी (वि०रा०)
अमरोहा

जिलाधिकारी
अमरोहा

कार्यालय उप निबंधक अमरोहा

सोफ्टवेयर में आवंटित किया गया कोड	मौहल्ले या राजस्व ग्राम का नाम	परगना या वार्ड या हलका का नाम	(नगरीय, अर्धनगरीय तथा ग्रामीण क्षेत्र)	अकृषक भूमि की दरें प्रति वर्ग मीटर 6 मीटर से कम चौड़े रास्ते पर
1	2	3	4	5
0037	नौगजा	नौगजा	नगरीय क्षेत्र	4000
0038	नल	नल	नगरीय क्षेत्र	5500
0039	नियोजियान	चौक	नगरीय क्षेत्र	5000
0040	नौबतखाना	नौबतखाना	नगरीय क्षेत्र	6000
0305	नई बस्ती उत्तरी-1	वार्ड नई बस्ती उत्तरी-1	अर्धनगरीय क्षेत्र	5000
0306	नई बस्ती उत्तरी-2	वार्ड नई बस्ती उत्तरी-2	अर्धनगरीय क्षेत्र	5000
0307	नई बस्ती पश्चिमी	वार्ड नई बस्ती पश्चिमी	अर्धनगरीय क्षेत्र	5000
0308	नई बस्ती मध्य-1	वार्ड नई बस्ती मध्य-1	अर्धनगरीय क्षेत्र	5000
0309	नई बस्ती मध्य-2	वार्ड नई बस्ती मध्य-2	अर्धनगरीय क्षेत्र	5000
0310	नई बस्ती पूर्वी	वार्ड नई बस्ती पूर्वी	अर्धनगरीय क्षेत्र	5000
1034	नारंगपुर	परगना अमरोहा	अर्धनगरीय क्षेत्र	5000
1035	निजामपुर गंभी	परगना अमरोहा	अर्धनगरीय क्षेत्र	3000
1036	नाजरपुर खुर्द	परगना अमरोहा	अर्धनगरीय क्षेत्र	1300
1076	नौगांवा सादात	नौगांवा सादात	अर्धनगरीय क्षेत्र	1200
1238	नरेनी	परगना अमरोहा	अर्धनगरीय क्षेत्र	1500
1239	नसीर नगला	परगना अमरोहा	ग्रामीण क्षेत्र	600
1240	नजरपुर राजपूत	परगना अमरोहा	ग्रामीण क्षेत्र	800
1241	नगला कला	परगना अमरोहा	ग्रामीण क्षेत्र	800
1242	नगली असदुल्लापुर	परगना अमरोहा	ग्रामीण क्षेत्र	600
1243	नगली शेख	परगना अमरोहा	ग्रामीण क्षेत्र	600
1244	नगली मीरशाह	परगना अमरोहा	ग्रामीण क्षेत्र	600
1245	नन्देडा अल्यारपुर	परगना अमरोहा	ग्रामीण क्षेत्र	600
1246	नन्देडा राजपूत	परगना अमरोहा	ग्रामीण क्षेत्र	800
1247	नाजरपुर कला	परगना अमरोहा	ग्रामीण क्षेत्र	800
1248	गाईपुरा	परगना अमरोहा	ग्रामीण क्षेत्र	1200
1249	गावू खुर्द	परगना अमरोहा	ग्रामीण क्षेत्र	600
1250	गानक नगली	परगना अमरोहा	ग्रामीण क्षेत्र	600
1251	निजामपुर सैदरी	परगना अमरोहा	ग्रामीण क्षेत्र	900
1252	निजाम नगला	परगना अमरोहा	ग्रामीण क्षेत्र	600
1253	नीलीखेडी	परगना अमरोहा	ग्रामीण क्षेत्र	600
1254	नौराहन	परगना अमरोहा	ग्रामीण क्षेत्र	1700
			ग्रामीण क्षेत्र	600

(Signature)
अमरोहा

अपर जिलाधिकारी (वि0रा0)

अमरोहा

(Signature)
जिलाधिकारी
अमरोहा