

श्रीलक्ष्मण उष निबन्धक धनौरा

तहसील- धनौरा
जनपद अमरोहा

प्रभावी दिनांक :- 02 - 08 - 2013

/ स्टाफ लिपिक-2013 दिनांक:

उत्तर प्रदेश स्टाफ (सम्पत्ति का मूल्यांकन) नियमावली, 1997 के नियम 4 के अधीन जनपद...अमरोहा...में उप निबंधक...धनौरा...के क्षेत्राधिकार में स्थित सम्पत्तियों के न्यूनतम निर्धारण हेतु संलग्न सूची दिनांक **02/08/13** से प्रभावी की जाती है। इस सूची के क्रियान्वयन हेतु निम्नलिखित निर्देश का अनुपालन भी सुनिश्चित किया जाय:-

1. प्रत्येक ऐसे विलेख, जिसमें सम्पत्ति के मूल्य के आधार पर स्टाफ प्रभार्यता की गणना की जानी है, में न्यूनतम मूल्य की गणना इस सूची के किस पृष्ठ के किस क्रमांक व कालम के अनुसार की गयी है, का उल्लेख करना अनिवार्य होगा। यह सूचना स्टाफ प्रभार्यता को प्रभावित करने वाली सूचना मानी जायेगी।
2. विलेख में अंकित सम्पत्ति की चौहद्दी में यदि कोई मार्ग है तो उस मार्ग की चौड़ाई तथा मार्ग के प्रचलित नाम का उल्लेख भी करना अनिवार्य होगा।
3. कृषक भूमि के अन्तर्गत विलेख के साथ उस सम्पत्ति के अद्यावधिक खसरे व खतौनी या किसान बही के सुसंगत अंश की प्रति संलग्न करना अनिवार्य होगा। ऐसी कृषि भूमि जो आबादी से सटी हुई नहीं है किन्तु 200मीटर की द्रिज्या में कृषि से इतर गतिविधियां विद्यमान हों, का मूल्यांकन निरधारित दर से 20 प्रतिशत अधिक होगा।
4. विलेख में अंकित सम्पत्ति, जिसका विकास किसी सड़क पर हो, के न्यूनतम मूल्य की गणना उस सड़क पर स्थित सम्पत्ति की सुसंगत दर के अनुसार ही किया जायेगा।
5. जिस गैर कृषक सम्पत्ति के सामने पार्क हो तो उसके न्यूनतम मूल्य की गणना निर्धारित दर से करने के पश्चात 10 प्रतिशत मूल्य बढ़ाकर की जायेगी। यदि में एक से अधिक मार्ग हो, ऐसी सम्पत्ति के न्यूनतम मूल्य की गणना अधिक मूल्य दर वाले मार्ग की निर्धारित की गयी दर से करने के पश्चात 10 प्रतिशत मूल्य बढ़ाकर की जायेगी। यदि उपरोक्त दोनों परिस्थितियां विद्यमान हो तो ऐसी सम्पत्ति के न्यूनतम मूल्य की गणना निर्धारित दर से करने के पश्चात 20 प्रतिशत मूल्य बढ़ाकर की जायेगी।
6. प्रत्येक ऐसे विलेख, जिसमें सम्पत्ति के मूल्य के अनुसार स्टाफ शुल्क प्रभार्य होता है, के साथ, उस सम्पत्ति पर पहुंचने का मार्गदर्शक मानचित्र (नक्शा नजरी), तथा सम्पत्ति पर निर्माण होने की दशा में, निर्माण का पूर्ण मानचित्र, जिसमें निर्मित क्षेत्र, विलेख के पक्षकारों के नाम, पिता/पति का नाम, मकान नम्बर, गली मोहल्ला व डाक का पूरा पता तथा मानचित्र को ड्रापट करने वाले का नाम पता व मोबाइल नम्बर अंकित करना अनिवार्य होगा। यदि प्रश्नगत सम्पत्ति का पूर्व कोई इकरारनामा हुआ है तो उसके रजिस्ट्रेशन का पूर्व विवरण अंकित करना अनिवार्य होगा।
7. वाणिज्यिक भवनो के किराये की जो दरें इस सूची में निर्धारित की गयी है वे सभी दरें भूतल पर स्थित वाणिज्यिक प्रतिष्ठानों की है। वाणिज्यिक भवन की स्थिति बेसमेन्ट में या प्रथम तल पर होने की दशा में किराये की उक्त निर्धारित दर के 90 प्रतिशत तथा द्वितीय तल व तृतीय तल पर स्थित इकाई हेतु उक्त निर्धारित दर के 80 प्रतिशत के आधार पर न्यूनतम मूल्य की गणना की जायेगी। उससे अधिक तल पर स्थिति की दशा में ऐसी वाणिज्यिक इकाई के न्यूनतम मूल्य की गणना उक्त सूची में निर्धारित भूतल स्थित किराये की दर के 70 प्रतिशत के आधार पर की जायेगी।
8. सड़को के किनारे स्थिति तथा आबादी के निकट व अकृषक घोषित किये गये गाटा नम्बरानों की सूची इस रेट लिस्ट का भाग है तथा प्रत्येक तहसीलदार के द्वारा समय-समय पर इस सूची को अद्यावधिक प्रमाणित प्रति सम्बन्धित उप निबंधक को उपलब्ध करायी जाये जो इस रेट लिस्ट का भाग होगी। उक्त सूचियों अन्तिम नहीं है, यदि कोई गाटा संख्या इसमें उल्लेखित होने से रह गया है तो विक्रित सम्पत्ति की वास्तविक अवस्थिति के अनुसार सड़क या आबादी के निकट (जैसी भी स्थिति हो) की दर लागू होगी। यदि किसी स्थान की दर उल्लेखित होने से रह गयी है तो निकटम अधिकतम दर लागू होगी। यदि किसी स्थान की दो दर उल्लेखित हो गयी है तो अधिकतम दर लागू होगी।
9. जिन क्षेत्रों में किसी अधिनियम के अधीन अतिरिक्त स्टाफ प्रभार्य है उसके सम्बन्ध में विलेख में यह तथ्य लिखना अनिवार्य होगा कि सम्बन्धित सम्पत्ति अतिरिक्त स्टाफ शुल्क प्रभार्य होने की सीमा के अन्तर्गत है अथवा बाहर है।


अपर जिलाधिकारी (वि०ग०)
अमरोहा

10. एक मंजिल से अधिक परन्तु तीन मंजिल से कम मंजिल के भवन के अलग-अलग तल के अन्तरण विलेख में दो मंजिल की दशा में प्रत्येक मंजिल में अविभाजित भूमि का अंश 50 व 50 प्रतिशत होगा तथा तीन मंजिल की दशा में प्रत्येक मंजिल में भूमि का अविभाजित अंश 33-3 प्रतिशत होगा। इसी प्रकार किसी भवन के किसी तल की छत के अन्तरण विलेख में छत के न्यूनतम मूल्य की गणना सम्बन्धित स्थल की अक्षक भूमि की निर्धारित दर के अनुसार निम्न प्रकार की जायेगी:-

क. भूतल की छत के विक्रय पर निर्धारित दर के 1/2 भाग से

ख. प्रथम तल की छत के विक्रय पर निर्धारित दर के 1/3 भाग से

ग. द्वितीय तल की छत के विक्रय पर निर्धारित दर के 1/4 भाग से

घ. तृतीय तल की छत के विक्रय पर निर्धारित दर के 1/5 भाग से

उपरोक्त प्रकार से प्रत्येक तल के ऊपर की छत के विक्रय पर निर्धारित अक्षक भूमि की दर का एक भाग बढ़ता जायेगा अर्थात् घटुर्थ तल की छत हेतु 1/6, पंचम तल की छत हेतु 1/7 आदि।


11. मिट्टी निकासी हेतु मिट्टी की बिक्री की दर 50 रु0 प्रति घनमीटर निर्धारित की जाती है।

12. नगरीय क्षेत्र के अधीन आने वाले राजस्व ग्राम तथा अर्धनगरीय क्षेत्र तथा ग्रामीण क्षेत्र के विकासशील ग्राम जिनकी सूची नीचे दी गयी है, की ऐसी कृषि भूमि, जो किसी सड़क पर स्थित है अथवा आबादी से सटे हुये गाटा नम्बर की है, की जो दरें सम्बन्धित सूचियों में निर्धारित की गयी है वे 0-20 हेक्टेयर से अधिक क्षेत्रफल के अन्तरण हेतु निम्नलिखित हैं। 0-200 हेक्टेयर या उससे कम क्षेत्रफल के अन्तरण से सम्बन्धित विलेख में, जो किसी सड़क पर स्थित है अथवा आबादी से सटे हुये गाटा नम्बर की है, न्यूनतम मूल्य की गणना निम्न प्रकार से की जायेगी।

श्रेणी	क्षेत्रफल	न्यूनतम मूल्य
1	0-050 हेक्टेयर तक	इस सूची के भाग-2 में दी गयी अक्षक भूमि की दर से निकाला गया न्यूनतम मूल्य।
2	0-050 हे0 से अधिक परन्तु 0-100 हे0 तक	0-050 हे0 तक का उपरोक्त श्रेणी-1 के अनुसार निकाले गये न्यूनतम मूल्य तथा शेष भूमि का इस सूची के भाग-2 में दी गयी अक्षक भूमि की दर के 50 प्रतिशत से निकाले गये मूल्य का योग।
3	0-100 हे0 से अधिक परन्तु 0-200 हे0 तक	0-100 हे0 तक का उपरोक्त श्रेणी-2 के अनुसार निकाले गये न्यूनतम मूल्य तथा शेष भूमि का इस सूची के भाग-2 में दी गयी अक्षक भूमि की दर के 25 प्रतिशत से निकाले गये मूल्य का योग।

विकासशील राजस्व ग्राम

1. धनौरा	2. बछरौंयू	3. अल्लीपुर मूड बुगाली	4. गजरीला	5. तिगरिया मूड	6. नाईपुरा खादर	7. मानपुर खालसा
----------	------------	------------------------	-----------	----------------	-----------------	-----------------


 जिला निकाशकारी (वि.स.ग.)
 धनौरा

10. एक मंजिल से अधिक परन्तु तीन मंजिल से कम मंजिल से कम मंजिल के भवन के अलग-अलग तल के अन्तरण विलेख में दो मंजिल की दशा में प्रत्येक मंजिल में अविभाजित भूमि का अंश 50 ट 50 प्रतिशत होगा तथा तीन मंजिल की दशा में प्रत्येक मंजिल में भूमि का अविभाजित अंश 33-3 प्रतिशत होगा। इसी प्रकार किसी भवन के किसी तल की छत के अन्तरण विलेख में छत के न्यूनतम मूल्य की गणना सम्बन्धित स्थल की अकृषक भूमि की निर्धारित दर के अनुसार निम्न प्रकार की जायेगी:-

क. मूल तल की छत के विक्रय पर निर्धारित दर के 1/2 भाग से

ख. प्रथम तल की छत के विक्रय पर निर्धारित दर के 1/3 भाग से

ग. द्वितीय तल की छत के विक्रय पर निर्धारित दर के 1/4 भाग से

घ. तृतीय तल की छत के विक्रय पर निर्धारित दर के 1/5 भाग से

उपरोक्त प्रकार से प्रत्येक तल के ऊपर की छत के विक्रय पर निर्धारित अकृषक भूमि की दर का एक भाग बढ़ता जायेगा अर्थात् चतुर्थ तल की छत हेतु 1/6, पंचम तल की छत हेतु 1/7 आदि।

11. मिट्टी निकासी हेतु मिट्टी की बिक्री की दर 50 रु0 प्रति घनमीटर निर्धारित की जाती है।

12. नगरीय क्षेत्र के अधीन आने वाले राजस्व ग्राम तथा अर्धनगरीय क्षेत्र के विकासशील ग्राम जिनकी सूची नीचे दी गयी है, की ऐसी कृषि भूमि, जो किसी सड़क पर स्थित है अथवा आबादी से सटे हुये गाटा नम्बर की है, की जो दरें सम्बन्धित सूचियों में निर्धारित की गयी है वे 0-20 हेक्टेयर से अधिक क्षेत्रफल के अन्तरण हेतु निर्धारित है। 0-200 हेक्टेयर या उससे कम क्षेत्रफल के अन्तरण से सम्बन्धित विलेख में, जो किसी सड़क पर स्थित है अथवा आबादी से सटे हुये गाटा नम्बर की है, न्यूनतम मूल्य की गणना निम्न प्रकार से की जायेगी।

श्रेणी	क्षेत्रफल	न्यूनतम मूल्य
1	0-50 हेक्टेयर तक	इस सूची के भाग-2 में दी गयी अकृषक भूमि की दर से निकाला गया न्यूनतम मूल्य।
2	0-50 हे0 से अधिक परन्तु 0-100 हे0 तक	0-50 हे0 तक का उपरोक्त श्रेणी-1 के अनुसार निकाले गये न्यूनतम मूल्य तथा शेष भूमि का इस सूची के भाग-2 में दी गयी अकृषक भूमि की दर के 50 प्रतिशत से निकाले गये मूल्य का योग।
3	0-100 हे0 से अधिक परन्तु 0-200 हे0 तक	0-100 हे0 तक का उपरोक्त श्रेणी-2 के अनुसार निकाले गये न्यूनतम मूल्य तथा शेष भूमि का इस सूची के भाग-2 में दी गयी अकृषक भूमि की दर के 25 प्रतिशत से निकाले गये मूल्य का योग।

विकासशील राजस्व ग्राम

1. धनौरा	2. बछरॉयू	3. अल्लीपुर मूड शुमाली	4. गजरौला	5. तिगरिया मूड	6. नाईपुरा खादर	7. भानपुर खालसा
----------	-----------	------------------------	-----------	----------------	-----------------	-----------------

सहायक महानगरीय निबंधक
अमरोहा

अपरा निगाहिली दिग्गल
अमरोहा

कार्यालय उप निबन्धक धनीरा

III

13. अन्तर्गत सम्पत्ति में बोरेवेल या कुआं नल आदि होने पर उसका मूल्य अलग से आंकलित किया जायेगा बोरेवेल (बोरिंग) का मूल्य 20000.....प्रति बोरेवेल होगा तथा कुआं (दूयबवेल) का मूल्य प्रति 60000.....कुआं (दूयबवेल) तथा नल (हेल्डपम्प)का मूल्य प्रति नल 5000.....होगा।

14. अन्तर्गत सम्पत्ति में फलदार या बिना फलदार के वृक्ष होने की दशा में प्रति वृक्ष उनकी उम्र के अनुसार उनका मूल्य निम्नवत होगा:-

क्रम सं०	वृक्षों की श्रेणी	10 वर्ष से कम आयु के वृक्ष का न्यूनतम मूल्य प्रति वृक्ष			10 वर्ष से अधिक आयु के वृक्ष का न्यूनतम मूल्य प्रति वृक्ष
		3 वर्ष तक	3 से अधिक 6 वर्ष तक	6 वर्ष से अधिक 10 वर्ष तक	
1	शीशम, सागीन, हल्दी, खैर, साल	750	1500	6000	15000
2	आम, महुआ, नीम, सिरस, जामुन, ईमली, आमरुद, बेर	150	500	1500	4000
3	यूकलिप्टिस, पापुलर	70	600	1200	2000
4	अन्य	50	200	800	1500

संलग्नक- सूची कुल पन्ने

सर्वेक्षक निदेशिकाधिक निदेशिका
अमरोहा

डा. वि. लालिकावरी (वि. ०७०७)
अमरोहा

कलेक्टर,
जिला अमरोहा

कार्यालय उप निबन्धक धनौरा

13. अन्तर्गत सम्पत्ति में बोरवेल या कुआं नल आदि होने पर उसका मूल्य अलग से आंकलित किया जायेगा बोरवेल (बोरिंग) का मूल्य 20000..... प्रति बोरवेल हांगा तथा कुआं (ट्यूबवेल) का मूल्य प्रति 60000..... कुआं (ट्यूबवेल) तथा नल (हैंडपम्प) का मूल्य प्रति नल 5000..... होगा।

14. अन्तर्गत सम्पत्ति में फलदार या बिना फलदार के वृक्ष होने की दशा में प्रति वृक्ष उनकी उम्र के अनुसार उनका मूल्य निम्नवत होगा:-

क्रम सं०	वृक्षों की श्रेणी	10 वर्ष से कम आयु के वृक्ष का न्यूनतम मूल्य प्रति वृक्ष			10 वर्ष से अधिक आयु के वृक्ष का न्यूनतम मूल्य प्रति वृक्ष
		3 वर्ष तक	3 से अधिक 6 वर्ष तक	6 वर्ष से अधिक 10 वर्ष तक	
1	शीशम, सागौन, हल्दी, खैर, साल	750	1500	6000	15000
2	आम, महुआ, नीम, सिरस, जामुन, ईमली, अमरुद, बेर	150	500	1500	4000
3	यूकलिप्टिस, पापुलर,	70	600	1200	2000
4	अन्य	50	200	800	1500

संलग्नक:- सूची कुल पन्ने

संलग्नक महानिरीक्षक निरन्वित
अमरोहा

डा. विनायकरी (वि००००)
अमरोहा

कलेक्टर,
जिला अमरोहा

क्रम सं०	विवरण	पृष्ठ संख्या
	भाग-1 प्रारूप 1 क नगरीय क्षेत्र का नाम	
1	नगर पालिका परिषद धनीरा	1
2	नगर पालिका परिषद बछरायू	2
	भाग-1 प्रारूप 1 ख अर्धनगरीय क्षेत्र	
3	नगर पंचायत गजरीला	3 से 5
4	हापुड पिलखुवा विकास प्राधिकरण	5
5	मुरादाबाद विकास प्राधिकरण ईकाई गजरीला	5
6	यू0पी0एस0आई0डी ईकाई गजरीला	5
7	नगर क्षेत्र की दो कि०मी० की परिधि के अर्न्तगत आने वाला क्षेत्र	6
	भाग-1 प्रारूप 1 ग- ग्रामीण क्षेत्र	
8	ग- ग्रामीण क्षेत्र	7 से 17
	भाग-2 प्रारूप 2	
9	उपजिला धनीरा जिला अमरोहा के अर्धीन विभिन्न भागों (नगरीय, अर्धनगरीय तथा ग्रामीण क्षेत्र) में वर्णानुक्रम में अक्षरक भूमि की दरें प्रति वर्ग मीटर (मैसिक बेल्यू)	18 से 38
	भाग-2 प्रारूप 3	
10	नगरीय एवं अर्धनगरीय क्षेत्र में मुख्य मार्गों के रोड सेगमेंट पर पडने वाले मोहल्लो या एजलस ग्राम की अक्षरक भूमि की तथा वाणिज्यिक संपत्ति की किराये की न्यूनतम दरें प्रति वर्ग मीटर	
11	क नगरीय क्षेत्र में पडने वाले मुख्य मार्ग ख अर्धनगरीय क्षेत्र में पडने वाले मुख्य मार्ग	39 से 42 43 से 46
	भाग-2 प्रारूप-4 क	
12	इस प्रारूप में प्रारूप-2 व प्रारूप-3 में दी गयी दरों से भिन्न अन्य सभी प्रकार की कृषक तथा अक्षरक भूमि की तथा वाणिज्यिक संपत्ति की न्यूनतम दरें प्रति वर्ग मीटर समस्त उप जिले धनीरा के अर्धीन संपूर्ण नगरीय अर्धनगरीय तथा ग्रामीण क्षेत्र वर्णानुक्रम में	47 से 66
	भाग-3 प्रारूप - 5	
13	गैर वाणिज्यिक भवनों की विभिन्न श्रेणी के निर्माण की दरें	67
14	सड़क पर स्थित तथा आबादी से सटे हुये खसरा नम्बरो की सूची	

W

पुस्तक संशोधक विभाग
अमरोहा

अथ जिलाधिकारी कि०/स० अमरोहा

अथ जिलाधिकारी अमरोहा

क्रम सं०	विवरण	पृष्ठ संख्या
	भाग-1 प्रारूप 1 क नगरीय क्षेत्र का नाम	
1	नगर पालिका परिषद धनौरा	1
2	नगर पालिका परिषद बछरायूं	2
	भाग-1 प्रारूप 1 ख अर्धनगरीय क्षेत्र	
3	नगर पंचायत गजरौला	3 से 5
4	हापुड़ पिलखुवा विकास प्राधिकरण	5
5	मुरादाबाद विकास प्राधिकरण ईकाई गजरौला	5
6	यू0पी0एस0आई0डी ईकाई गजरौला	5
7	नगर क्षेत्र की दो कि०मी० की परिधि के अर्न्तगत आने वाला क्षेत्र	6
	भाग-1 प्रारूप 1 ग- ग्रामीण क्षेत्र	
8	ग- ग्रामीण क्षेत्र	7 से 17
	भाग-2 प्रारूप 2	
9	उपजिला धनौरा जिला अमरोहा के अधीन विभिन्न भागों (नगरीय, अर्धनगरीय तथा ग्रामीण क्षेत्र) में वर्णानुक्रम में अक्षक भूमि की दरें प्रति वर्ग मीटर (बेसिक वेल्यू)	18 से 38
	भाग-2 प्रारूप 3	
	नगरीय एवं अर्धनगरीय क्षेत्र में मुख्य मार्गों के रोड सेगमेंट पर पडने वाले मोहल्लो या राजस्व ग्राम की अक्षक भूमि की तथा वाणिज्यिक सम्पत्ति की किराये की न्यूनतम दरें प्रति वर्ग मीटर	
10	क नगरीय क्षेत्र में पडने वाले मुख्य मार्ग	39 से 42
11	ख अर्धनगरीय क्षेत्र में पडने वाले मुख्य मार्ग	43 से 46
	भाग-2 प्रारूप-4 क	
12	इस प्रारूप में प्रारूप-2 व प्रारूप-3 में दी गयी दरों से भिन्न अन्य सभी प्रकार की कृषक तथा अक्षक भूमि की तथा वाणिज्यिक सम्पत्ति की न्यूनतम दरें प्रति वर्ग मीटर समस्त उप जिले धनौरा के अधीन सम्पूर्ण नगरीय अर्धनगरीय तथा ग्रामीण क्षेत्र वर्णानुक्रम में	47 से 66
	भाग-3 प्रारूप - 5	
13	गैर वाणिज्यिक भवनों की विभिन्न श्रेणी के निर्माण की दरें	67
14	सडक पर स्थित तथा आबादी से सटे हुये खसरा नम्बरो की सूची	

lw

प्रकाश महानगरिक निर्माण
अमरोहा

अपप जिलाधिकारी वि०/स० अमरोहा

जिलाधिकारी अमरोहा

1

प्रास्ताविक प्रस्ताव


भाग-1

प्रारूप-1 क-नगरीय क्षेत्र

नगरीय क्षेत्र का नाम (नगर पालिका परिषद धनौरा)

क्रम संख्या	राजस्व ग्राम या मौहल्ले का नाम	मौहल्ले या राजस्व ग्राम की सीमा निर्धारण सम्बन्धी विवरण यदि कोई हो तो / तथा उप मौहल्ला, पट्टी या मजरा का नाम उल्लिखित किया जाय	परगना या वार्ड का नाम	प्रयुक्त किये जाने वाले सॉफ्टवेयर में आवंटित किया गया वी-कोड
1	2	3	4	5
1	अट्टा	-----	नगर पालिका परिषद धनौरा	0001
2	कंचन बाजार	बाजार मण्डी समिति तक, मण्डी समिति से रेलवे फाटक तक	नगर पालिका परिषद धनौरा	0002
3	कटरा	(अ) छोटी मस्जिद के पास एवं राधेलाल की कोठी से ब्लाक तक, होली चोक चौराहा से राजेश की दुकान तक (ब) (होली चौक से रेलवे स्टेशन रोड तक सड़क के दोनों ओर, बाईपास से बाई0एम0एस0 डिग्री कालिज रोड के दोनों ओर धनौरा की सीमा तक) (अ) रेलवे क्रॉसिंग तक (ब) रेलवे क्रॉसिंग के बाद	नगर पालिका परिषद धनौरा	0003
4	गांधी नगर	-----	नगर पालिका परिषद धनौरा	0004
5	गढ़ी	-----	नगर पालिका परिषद धनौरा	0005
6	गंज बाजार	-----	नगर पालिका परिषद धनौरा	0006
7	चामुण्डा	शिवपुरी	नगर पालिका परिषद धनौरा	0007
8	धनौरा	-----	परगना धनौरा	1001
9	महादेव	हीरा नगर	नगर पालिका परिषद धनौरा	0008
10	विजयनगर (धनौरा)	पधानान	नगर पालिका परिषद धनौरा	0009
11	सुभाषनगर	-----	नगर पालिका परिषद धनौरा	0010
12	सोसायटी	-----	नगर पालिका परिषद धनौरा	0011
13	हरदेव बाजार	-----	नगर पालिका परिषद धनौरा	0012

lv



जिलाधिकारी अमरोहा


जिलाधिकारी अमरोहा

अपर जिलाधिकारी वि0/रा0 अमरोहा


नगरीय क्षेत्र का नाम नगर पालिका परिषद बछरायू

क्रम संख्या	राजस्व ग्राम या मौहल्ले का नाम	मौहल्ले या राजस्व ग्राम की सीमा निर्धारण सम्बन्धी अन्य विवरण यदि कोई हो तो (यथा उप मौहल्ला, पट्टी या मजरा का नाम उल्लिखित किया जाय)	परगना या हल्का का नाम	प्रयुक्त किये जाने वाले सॉफ्टवेयर में आवंटित किया गया वी-कोड
1	2	3	4	5
1	कानून गोयान	-----	नगर पालिका परिषद बछरायू	0013
2	चौधरियान	-----	नगर पालिका परिषद बछरायू	0014
3	पेशथाना	-----	नगर पालिका परिषद बछरायू	0015
4	पीरजादगान	पठियापुरा	नगर पालिका परिषद बछरायू	0016
5	बछरायू	-----	परगना धनौरा	1002
6	बकावाद	-----	नगर पालिका परिषद बछरायू	0017
7	शेखजादगान	-----	नगर पालिका परिषद बछरायू	0018


 जिलाधिकारी अमरोहा

lu

अपर जिलाधिकारी वि०/रा० अमरोहा



 जिलाधिकारी अमरोहा

(3)

अमरगढ़ १५ विधानसभा क्षेत्र

ख- अर्धनगरीय क्षेत्र
अर्धनगरीय क्षेत्र का नाम नगर पंचायत गजरोला

क्रम संख्या	राजस्व ग्राम या मोहल्ले का नाम	मोहल्ले या राजस्व ग्राम की सीमा निर्धारण सम्बन्धी अन्य विवरण यदि कोई हो तो (वध उप मोहल्ला, पट्टी या मजरा का नाम उल्लिखित किया जाय)	परगना या इल्का का नाम	प्रयुक्त किट जान गले संशुद्धिकरण में आवंटित किया गया वी-कोड
1	2	3	4	5
1	अल्लीपुर भूड शुमाली	-----	परगना धनौरा	1003
2	अम्बेडकर नगर	-----	नगर पंचायत गजरोला	0019
3	अल्लीपुर	-----	नगर पंचायत गजरोला	0020
4	अतरपुरा	-----	नगर पंचायत गजरोला	0021
5	अवन्तिका नगर	-----	नगर पंचायत गजरोला	0022
6	आजाद नगर	-----	नगर पंचायत गजरोला	0023
7	इन्दिरा चौक	खान मार्केट के पीछे	नगर पंचायत गजरोला	0024
8	कविनगर	-----	नगर पंचायत गजरोला	0025
9	गजरोला	-----	परगना धनौरा	1004
10	गंगानगर	-----	नगर पंचायत गजरोला	0026
11	चीपला	-----	नगर पंचायत गजरोला	0027
12	चौहानपुरी	-----	नगर पंचायत गजरोला	0028
13	जाटव कालोनी	-----	नगर पंचायत गजरोला	0029
14	जवाहरनगर	-----	नगर पंचायत गजरोला	0030
15	जलालनगर	-----	नगर पंचायत गजरोला	0031
16	टीचर्स कालोनी	-----	नगर पंचायत गजरोला	0032
17	तिगरिया भूड	-----	परगना धनौरा	1005
18	तिगरिया	-----	नगर पंचायत गजरोला	0033
19	धुनपुरी	-----	नगर पंचायत गजरोला	0034
20	नाईपुरा खादर	-----	परगना धनौरा	1006


जिलाधिकारी अमरगढ़


जिलाधिकारी अमरगढ़

अमर जिलाधिकारी वि०/रा० अमरगढ़

(4)

काठमाण्डौ प्रदेश, कैलाली जिल्ला

अर्धनगरीय क्षेत्र का नाम नगर पंचायत गजरोला

क्रम संख्या	राजस्व ग्राम या मोहल्ला का नाम	मोहल्ला या राजस्व ग्राम की सीमा निर्धारण सम्बन्धी अन्य विवरण यदि कोई हो तो (आधुनिक उप मोहल्ला, घट्टी या मजरा का नाम उल्लिखित किया जाय)	भारत का हल्का का नाम	प्रत्येक क्षेत्र को जानने वाले सौकरदेवर में आवंटित किया गया वी-काड
		3	4	5
1	2		नगर पंचायत गजरोला	0035
21	नाईपुरा	-----	नगर पंचायत गजरोला	0036
22	नाई बस्ती	चमन बाग, शुक्लपुरी	नगर पंचायत गजरोला	0037
23	प्रेम नगर	-----	नगर पंचायत गजरोला	0038
24	फाजलपुर	-----	नगर पंचायत गजरोला	0039
25	बुद्धनगर	-----	नगर पंचायत गजरोला	0040
26	बुद्धबाजार	-----	नगर पंचायत गजरोला	0041
27	बसन्त बिहार	निर्मल विहार	नगर पंचायत गजरोला	0042
28	बैंक कालोनी	-----	नगर पंचायत गजरोला	1007
29	मानपुर खालसा	-----	परगना धनौरा	0043
30	मानपुर	-----	वाई भानपुर	0044
31	भरतिया ग्राम	फेडस कालोनी	नगर पंचायत गजरोला	0045
32	मायापुरी	-----	नगर पंचायत गजरोला	0046
33	महाजन बस्ती	-----	नगर पंचायत गजरोला	0047
34	रेलवे कालानी	-----	नगर पंचायत गजरोला	0048
35	लोहिया नगर	-----	नगर पंचायत गजरोला	0049
36	लक्ष्मी नगर	-----	नगर पंचायत गजरोला	0050
37	विजयनगर (गजरोला)	-----	नगर पंचायत गजरोला	

सिद्धि चन्द निम्बू
अमरोहा

अपर जिलाधिकारी वि०/रा० अमरोहा

जिल्हाधिकारी अमरोहा

5

अर्धनगरीय क्षेत्र विकास धनोपार्जन

अर्धनगरीय क्षेत्र का नाम नगर पंचायत गजरोला

क्रमांक	राजस्व ग्राम या मोहल्ले का नाम	मोहल्ले या राजस्व ग्राम की सीमा निर्धारण सम्बन्धी अन्य विवरण यदि कोई हो तो (यथा उपमोहल्ला, पट्टी या मजरा का नाम उल्लिखित किया जाय)	नगर या हल्का का नाम	प्रयुक्त किये जाने वाले सॉफ्टवेयर में आवंटित किया गया वी-कोड
1		3	4	5
38	शिवपुरी	-----	नगर पंचायत गजरोला	0051
39	सुल्तान नगर	-----	नगर पंचायत गजरोला	0052
40	सैफी नगर	-----	नगर पंचायत गजरोला	0053
1	सराय	-----	नगर पंचायत गजरोला	0054
2	सुनारो वाला	-----	नगर पंचायत गजरोला	0055

अर्धनगरीय क्षेत्र का नाम हापुड पिलखुया विकास प्राधिकरण

क्रमांक	राजस्व ग्राम या मोहल्ले का नाम	मोहल्ले या राजस्व ग्राम की सीमा निर्धारण सम्बन्धी अन्य विवरण यदि कोई हो तो (यथा उपमोहल्ला, पट्टी या मजरा का नाम उल्लिखित किया जाय)	परगना या हल्का का नाम	प्रयुक्त किये जाने वाले सॉफ्टवेयर में आवंटित किया गया वी-कोड
2		3	4	5
	सिगरी		परगना धनौरा	1008
	लठीरा		परगना धनौरा	1009

अर्धनगरीय क्षेत्र का नाम मुरादाबाद विकास प्राधिकरण ईकाई गजरोला

क्रमांक	राजस्व ग्राम या मोहल्ले का नाम	मोहल्ले या राजस्व ग्राम की सीमा निर्धारण सम्बन्धी अन्य विवरण यदि कोई हो तो (यथा उपमोहल्ला, पट्टी या मजरा का नाम उल्लिखित किया जाय)	परगना या हल्का का नाम	प्रयुक्त किये जाने वाले सॉफ्टवेयर में आवंटित किया गया वी-कोड
2		3	4	5
	मुरादाबाद विकास प्राधिकरण कालोनी		नगर पंचायत गजरोला	0056

अर्धनगरीय क्षेत्र का नाम यू0पी0एस0आई0डी ईकाई गजरोला

क्रमांक	राजस्व ग्राम या मोहल्ले का नाम	मोहल्ले या राजस्व ग्राम की सीमा निर्धारण सम्बन्धी अन्य विवरण यदि कोई हो तो (यथा उपमोहल्ला, पट्टी या मजरा का नाम उल्लिखित किया जाय)	परगना या हल्का का नाम	प्रयुक्त किये जाने वाले सॉफ्टवेयर में आवंटित किया गया वी-कोड
2		3	4	5
	यू0पी0एस0आई0डी ईकाई गजरोला	यू0पी0एस0आई0डी ईकाई गजरोला का क्षेत्र	परगना धनौरा	0057

Prakash
सहायक महानगरीय विकास अधिकारी
उमरौला

अपर जिलाधिकारी वि0/रा0 अमरौला

Prakash
जिलाधिकारी अमरौला

6

कमालपुर गांव का नाम

उप जिला धनौरा जिला अमरोहा के अधीन अर्धनगरीय क्षेत्र (नगर क्षेत्र की दो कि०मी० की परिधि के अन्तर्गत आने वाला क्षेत्र)

क्र. संख्या	ग्राम या मोहल्ले का नाम	मोहल्ले या राजस्व ग्राम की सीमा निर्धारण सम्बन्धी अन्य विवरण यदि कोई हो तो। उष्ण उप मोहल्ले, पट्टी या मजरा के नाम उल्लिखित किया जाय।	परगना या हल्ला का नाम	प्रयुक्त वि०डू जॉन बॉले सफ्टवेयर में आदिष्ट किया गया वी-कोड
1		3	4	5
1	अकबर पुर खुर्द शुमाली	परगना धनौरा	परगना धनौरा	1010
2	कमालपुर काजी	परगना धनौरा	परगना धनौरा	1011
4	कताली	परगना धनौरा	परगना धनौरा	1012
6	फतेहपुर शुमाली	परगना धनौरा	परगना धनौरा	1013
7	भागवानपुर भूड	परगना धनौरा	परगना धनौरा	1014
8	गौहम्मदपुर पट्टी	मजरा कुम्हार पुरा	परगना धनौरा	1015
9	मिर्जापुर शुमाली	परगना धनौरा	परगना धनौरा	1016
1	रफतपुर	परगना धनौरा	परगना धनौरा	1017
3	शकरपुरी	परगना धनौरा	परगना धनौरा	1018
4	शहबाजपुर गुजर	परगना धनौरा	परगना धनौरा	1019

परियोजना अधिकारी अमरोहा

lw

अपर जिलाधिकारी वि०/रा० अमरोहा

जिलाधिकारी अमरोहा

ग- ग्रामीण क्षेत्र

क्रम संख्या	राज्यक स्तरीय क्षेत्र नाम	पञ्चक नाम की सीमा निर्धारण, संरक्षण, संवर्धन और विवरण यदि कोई हो तो यथा: पट्टी या गाँव, का नाम उल्लिखित किया जाय।	परगना का संख्या का नाम	सूचीकृत विट्टे जमीन राज्य सिकंदर नगर अधिनियम क्र. १०१ सी. कांड
1	2	3	4	5
1	अक्खा नगला		परगना धनौरा	1020
2	अजयपुर मूड़		परगना धनौरा	1021
3	अटाली		परगना धनौरा	1022
4	अजलपुर लूट		परगना धनौरा	1023
5	अबुगासरपुर		परगना धनौरा	1024
6	अम्हेडा		परगना धनौरा	1025
7	अनापुरी		परगना धनौरा	1026
8	अलीनगर		परगना धनौरा	1027
9	अलीपुर कलां		परगना धनौरा	1028
10	अहमदपुर गाबडी		परगना धनौरा	1029
11	अहरीला तेजवन		परगना धनौरा	1030
12	अहरीला माफी		परगना धनौरा	1031
13	आगपुर खुर्द		परगना धनौरा	1032
14	आजमपुर		परगना धनौरा	1033
15	आरफपुर खालसा		परगना धनौरा	1034
16	आरफपुर माफी		परगना धनौरा	1035
17	इकबालपुर/कमेलपुर		परगना धनौरा	1036
18	इन्दरपुर		परगना धनौरा	1037
19	इबाहीमपुर माफी		परगना धनौरा	1038
20	इश्वर देवा		परगना धनौरा	1039
21	इशापुर शुमाली		परगना धनौरा	1040
22	कुआखंडा		परगना धनौरा	1041
23	कुडा माफी		परगना धनौरा	1042
24	कुमराला बहादुरपुर		परगना धनौरा	1043
25	कृपनाथपुर		परगना धनौरा	1044
26	कैसरा		परगना धनौरा	1045
27	कराला		परगना धनौरा	1046
28	कपकुआ		परगना धनौरा	1047
29	कर्मअल्लीपुर		परगना धनौरा	1048

सहायक पञ्चनिकाधिकारी अमरोहा

अपर जिलाधिकारी वि०/रा० अमरोहा

जिलाधिकारी अमरोहा

क्र. सं.	राजस्व नाम का नाम	राजस्व नाम का नाम	राजस्व नाम का नाम	राजस्व नाम का नाम	राजस्व नाम का नाम
		2	3	4	5
30	करनपुर			परगना धनौर	1049
31	करीमपुर खालसा			परगना धनौरा	1050
32	कसेरवा			परगना धनौरा	1051
33	कादराबाद			परगना धनौरा	1052
34	कापूरपुर			परगना धनौरा	1053
35	कासमपुर शुमाली			परगना धनौरा	1054
36	कासमसराय			परगना धनौरा	1055
37	कौराल			परगना धनौरा	1056
38	कौराला			परगना धनौरा	1057
39	कौचकपुर			परगना धनौरा	1058
40	कमालपुर माफी			परगना धनौरा	1059
41	काजीपुरा			परगना धनौरा	1060
42	खण्डसाल			परगना धनौरा	1061
43	खडका			परगना धनौरा	1062
44	खडकी खादर			परगना धनौरा	1063
45	खडकी मूड खालसा			परगना धनौरा	1064
46	खडकी मूड माफी			परगना धनौरा	1065
47	खाईखेडा खादर			परगना धनौरा	1066
48	खडसाल कला			परगना धनौरा	1067
49	खादगुजर			परगना धनौरा	1068
50	खालकपुर कला			परगना धनौरा	1069
51	खाबडी			परगना धनौरा	1070
52	गडावली ऐहतमाली			परगना धनौरा	1071
53	गन्दूपाल			परगना धनौरा	1072
54	गनौरा			परगना धनौरा	1073
55	गुलालपुर ऐहतमाली			परगना धनौरा	1074
56	गुलालपुर मुस्तोहकम			परगना धनौरा	1075
57	गंगदासपुर			परगना धनौरा	1076
58	गंगापुरी			परगना धनौरा	1077
59	गादीखेडा			परगना धनौरा	1078

सहायक अधीनस्थ निबन्धन
अमरोहा

अपर जिलाधिकारी वि०/रा० अमरोहा

जिलाधिकारी अमरोहा

क्र. संख्या	संख्या क्रमांक	संख्या क्रमांक	संख्या क्रमांक	संख्या क्रमांक
1	2	3	4	5
60	गालब खंड		परगना धनोरा	1079
61	धनपूरपुर माफी		परगना धनोरा	1080
62	यासीपुरा		परगना धनोरा	1081
63	चक आरफपुर		परगना धनोरा	1082
64	चक कुंआ खंड		परगना धनोरा	1083
65	चक धनोरी		परगना धनोरा	1084
66	चक नौगावा तगा		परगना धनोरा	1085
67	चक मुस्तफापुर		परगना धनोरा	1086
68	चक शहबाजपुर		परगना धनोरा	1087
69	चक आरफी		परगना धनोरा	1088
70	चकनवाला ऐहतमाली		परगना धनोरा	1089
71	चकनवाला मुस्तोहकम		परगना धनोरा	1090
72	चकयासीपुर		परगना धनोरा	1091
73	चमख्या		परगना धनोरा	1092
74	चुधेता कला		परगना धनोरा	1093
75	चुधेता खुर्द		परगना धनोरा	1094
76	चुडियाला		परगना धनोरा	1095
77	चाऊपुरा खादर		परगना धनोरा	1096
78	चाऊपुरा मौलवी		परगना धनोरा	1097
79	चाकीखंड		परगना धनोरा	1098
80	चान्दरा ऐहतमाली		परगना धनोरा	1099
81	चान्दरा मुस्तोहकम		परगना धनोरा	1100
82	चौखट		परगना धनोरा	1101
83	चौहडपुर माफी		परगना धनोरा	1102
84	चौहडपुर बगद		परगना धनोरा	1103
85	छज्जपुरा/तगा		परगना धनोरा	1104
86	छज्जपुरा माफी		परगना धनोरा	1105
87	छीतरा		परगना धनोरा	1106
88	जटपुरा शुमाली		परगना धनोरा	1107
89	जमानाबाद		परगना धनोरा	1108

सहायक महासंचालक निवृत्त
अमरावती

अपर जिलाधिकारी वि०/रा० अमरावती

जिलाधिकारी अमरावती

क्रम संख्या	राज्य ग्राम का नाम	पुस्तक नाम की संख्या	पुस्तक संख्या का नाम	पुस्तक संख्या का नाम	पुस्तक संख्या का नाम
	2	3	4	5	
90	जयशंकर पहलवाली		परगना धनौरा	1109	
91	जयशंकर मुस्तोहकम		परगना धनौरा	1110	
92	जरीरपुर/जरीरपुर		परगना धनौरा	1111	
93	जलालनगर/रायअब्दुज्जर		परगना धनौरा	1112	
94	जलालपुर कला		परगना धनौरा	1113	
95	जलालाबाद		परगना धनौरा	1114	
96	जलीलपुर मुलकटा		परगना धनौरा	1115	
97	जलीलपुर भूगारा		परगना धनौरा	1116	
98	जुझीला चक		परगना धनौरा	1117	
99	जहंगीरपुर		परगना धनौरा	1118	
100	जसौरा		परगना धनौरा	1119	
101	जाजरू		परगना धनौरा	1120	
102	जागीपुरा		परगना धनौरा	1121	
103	झनकपुरी		परगना धनौरा	1122	
104	टण्डेरा		परगना धनौरा	1123	
105	टोकरा		परगना धनौरा	1124	
106	टोनिया माफी		परगना धनौरा	1125	
107	डिंगरा		परगना धनौरा	1126	
108	डयोटी		परगना धनौरा	1127	
109	डकिया भूड़		परगना धनौरा	1128	
110	ततारपुर गर्बी		परगना धनौरा	1129	
111	ततारपुर शर्की		परगना धनौरा	1130	
112	ताजपुर कल्लू		परगना धनौरा	1131	
113	तारापुर		परगना धनौरा	1132	
114	तोमडा		परगना धनौरा	1133	
115	देहरा कादर बख्श		परगना धनौरा	1134	
116	देहरा धनश्याम		परगना धनौरा	1135	
117	देहरा चक		परगना धनौरा	1136	
118	देहरी बुजुर्ग		परगना धनौरा	1137	
119	हरियापुर बुजुर्ग		परगना धनौरा	1138	

सहायक जिलाधिकारी अमरोहा

अपर जिलाधिकारी वि०/रा० अमरोहा

जिलाधिकारी अमरोहा

क्रमांक	राज्यकर्मचारीको नाम	पेशा/व्यवसाय	संस्था/संस्थान	संस्थाको पता	संस्थाको नाम	संस्थाको पता
	2	3	4	5		
120	दरियापुर खुर्द शुमाली				परगना धनौरा	1139
121	दरानगर ऐहतमाली				परगना धनौरा	1140
122	दारानगर मुस्तेहकम				परगना धनौरा	1141
123	दासपुर माफी				परगना धनौरा	1142
124	दौराला				परगना धनौरा	1143
125	दौलतपुर मूड शुमाली				परगना धनौरा	1144
126	दौलतपुरी निकट कौराल				परगना धनौरा	1145
127	दियावली मुजबता				परगना धनौरा	1146
128	धनौरी खुर्द शुमाली				परगना धनौरा	1147
129	धनौरी माफी				परगना धनौरा	1148
130	धनौरी भीर				परगना धनौरा	1149
131	धलैण्डा ऐहतमाली				परगना धनौरा	1150
132	नगला माफी				परगना धनौरा	1151
133	नगलिया बहादरपुर				परगना धनौरा	1152
134	नगलिया मेव				परगना धनौरा	1153
135	नौना				परगना धनौरा	1154
136	नौनेर				परगना धनौरा	1155
137	नवाबपुरा मूड				परगना धनौरा	1156
138	नसीरपुर शुमाली				परगना धनौरा	1157
139	नेकपुर				परगना धनौरा	1158
140	नार्दपुरा मूड				परगना धनौरा	1159
141	नादनौर माफी				परगना धनौरा	1160
142	नौगावा तगा				परगना धनौरा	1161
143	नीलीखेडी				परगना धनौरा	1162
144	निपनिया				परगना धनौरा	1163
145	पखरीला हाथमपुर				परगना धनौरा	1164
146	पचदेवला				परगना धनौरा	1165
147	पतेई ऐमन				परगना धनौरा	1166
148	पतेवा				परगना धनौरा	1167
149	पपसरा खादर				परगना धनौरा	1168

Pragdeep
प्रधान कार्यकारी अधिकारी
अमरोहा

अपर जिलाधिकारी वि०/रा० अमरोहा

Pragdeep
जिलाधिकारी अमरोहा

क्र. सं.	ग्राम का नाम	सं. गांवों की संख्या	ग्रामों की संख्या	ग्रामों की संख्या	ग्रामों की संख्या
		2	3	4	5
150	पापसा: लंगर			परगना धनौर	1169
151	पपसारी खादर			परगना धनौरा	1170
152	पट्टी पारा			परगना धनौरा	1171
153	पहाडपुरा इनायत			परगना धनौरा	1172
154	पहाडपुर/सीखर खंडा			परगना धनौरा	1173
155	पेली			परगना धनौरा	1174
156	पंचगवा			परगना धनौरा	1175
157	पारा खालसा			परगना धनौरा	1176
158	माल			परगना धनौरा	1177
159	पालनपुर			परगना धनौरा	1178
160	पीपली कला/रायपुर			परगना धनौरा	1179
161	पीपली तगा			परगना धनौरा	1180
162	फुन्डेडी			परगना धनौरा	1181
163	फखरपुर			परगना धनौरा	1182
164	फतेहउल्लाहपुर			परगना धनौरा	1183
165	फरीदपुर ऐहतमाली			परगना धनौरा	1184
166	फरीदपुर गडी			परगना धनौरा	1185
167	फाखराबाद			परगना धनौरा	1186
168	फाजलपुर गोसाई			परगना धनौरा	1187
169	फाजलपुर माफी			परगना धनौरा	1188
170	फौन्दपुर			परगना धनौरा	1189
171	फौलादपुर			परगना धनौरा	1190
172	फिरोजपुर बगद			परगना धनौरा	1191
173	बडपुरा			परगना धनौरा	1192
174	बलदाना अस्गर अली खा			परगना धनौरा	1193
175	बलदाना हीरा सिंह			परगना धनौरा	1194
176	बस्तीरा			परगना धनौरा	1195
177	बस्तीरी माफी			परगना धनौरा	1196
178	बस्तीरा रानी			परगना धनौरा	1197
179	बहलोलपुर			परगना धनौरा	1198

सहायक जिलाधिकारी अमरोहा

अपर जिलाधिकारी वि०/रा० अमरोहा

जिलाधिकारी अमरोहा

क्र. संख्या	वृत्त/प्र. का नाम	वृत्त/प्र. का नाम	वृत्त/प्र. का नाम	वृत्त/प्र. का नाम	वृत्त/प्र. का नाम
1	2	3	4	5	6
180	दसतपुर ऐहताली		परगना धनौरा		1199
181	बसंतपुर मुस्तहकम		परगना धनौरा		1200
182	बंसगोपालपुर		परगना धनौरा		1201
183	बशी मुस्तहकम		परगना धनौरा		1202
184	बेरखेडा		परगना धनौरा		1203
185	बेहरमपुर मूड		परगना धनौरा		1204
186	बाकरपुर माफी		परगना धनौरा		1205
187	बागडपुर माफी		परगना धनौरा		1206
188	बावनपुरा माफी		परगना धनौरा		1207
189	बालीपुर		परगना धनौरा		1208
190	बोहरा		परगना धनौरा		1209
191	बांसली		परगना धनौरा		1210
192	बांसली		परगना धनौरा		1211
193	बीवीपुर		परगना धनौरा		1212
194	बसेडा कंजर		परगना धनौरा		1213
195	बिहापुरी		परगना धनौरा		1214
196	भटपुरा माफी		परगना धनौरा		1215
197	मटोला शुमाली		परगना धनौरा		1216
198	मूतपुरा		परगना धनौरा		1217
199	मानपुर माफी		परगना धनौरा		1218
200	भारापुर माफी		परगना धनौरा		1219
201	भांगपुर ऐहताली		परगना धनौरा		1220
202	भोजपुरा		परगना धनौरा		1221
203	मरगाबपुर		परगना धनौरा		1222
204	मडोला		परगना धनौरा		1223
205	मल्हपुरा		परगना धनौरा		1224
206	मलकपुर मूड शुमाली		परगना धनौरा		1225
207	मलेशिया		परगना धनौरा		1226
208	मुकयदपुर मजरा कपसुवा		परगना धनौरा		1227
209	मुकयदपुर मजरा डीगरा		परगना धनौरा		1228

अपर जिलाधिकारी अमरोहा

अपर जिलाधिकारी वि०/रा० अमरोहा

जिलाधिकारी अमरोहा

क्र.सं.	सुदूरपश्चिम प्रदेश	जिल्ला	सुदूरपश्चिम प्रदेश	सुदूरपश्चिम प्रदेश	सुदूरपश्चिम प्रदेश
क्र.सं.	सुदूरपश्चिम प्रदेश	जिल्ला	सुदूरपश्चिम प्रदेश	सुदूरपश्चिम प्रदेश	सुदूरपश्चिम प्रदेश
1	2	3	4	5	
210	गुजरातपुर ऐहतामाली		परगना धनौरा	1229	
211	मुकरमपुर मुस्तहकम		परगना धनौरा	1230	
212	मुकारी		परगना धनौरा	1231	
213	मुबारकपुर खुर्द		परगना धनौरा	1232	
214	मुरादपुर		परगना धनौरा	1233	
215	मुरीदपुर		परगना धनौरा	1234	
216	मुस्ताफापुर नवादा		परगना धनौरा	1235	
217	मुसल्लेपुर		परगना धनौरा	1236	
218	मूढा खेडा		परगना धनौरा	1237	
219	मूढा खेडा खादर		परगना धनौरा	1238	
220	मूसापुर		परगना धनौरा	1239	
221	महेशारा		परगना धनौरा	1240	
222	महरबानपुर		परगना धनौरा	1241	
223	महावलपुर		परगना धनौरा	1242	
224	मेहम्मदी		परगना धनौरा	1243	
225	मादनखेडा		परगना धनौरा	1244	
226	मोहनपुर		परगना धनौरा	1245	
227	मोहरका		परगना धनौरा	1246	
228	मोहसनपुर		परगना धनौरा	1247	
229	मोहम्मदपुर गुजर/चौकपुरी		परगना धनौरा	1248	
230	मोहम्मदपुर बगर		परगना धनौरा	1249	
231	मोहम्मदपुर लोहरा		परगना धनौरा	1250	
232	मीरपुर		परगना धनौरा	1251	
233	मीरापुर ऐहतामाली		परगना धनौरा	1252	
234	मिर्जापुर		परगना धनौरा	1253	
235	मिठनपुर		परगना/धनौरा	1254	
236	मिलक अख्तियारपुर		परगना धनौरा	1255	
237	मिलक मोती खेडा		परगना धनौरा	1256	
238	मिलक महमूदपुर		परगना धनौरा	1257	
239	यकबगडी		परगना धनौरा	1258	

प्रमुख महानिरीक्षक
अमरोहा

अपर जिलाधिकारी वि०/रा० अमरोहा

प्रमुख अधिकारी अमरोहा

क्र. सं.	ग्राम का नाम	ग्राम का क्षेत्र	ग्राम का पंचायत	ग्राम का पंचायत	ग्राम का पंचायत
		2	3	4	5
240	रखौली			परगना धनौरा	1259
241	रतनपुर			परगना धनौरा	1260
242	रहदरा			परगना धनौरा	1261
243	रहमापुर खादर			परगना धनौरा	1262
244	रहमापुर खालसा			परगना धनौरा	1263
245	रहीमपुर			परगना धनौरा	1264
246	रसूलपुर उर्फ खितपुरा			परगना धनौरा	1265
247	रसूलपुर खादर			परगना धनौरा	1266
248	रसूलपुर चक			परगना धनौरा	1267
249	रसूलपुर भावर मुस्तेहकम			परगना धनौरा	1268
250	रसूलपुर भावर ऐहतमाली			परगना धनौरा	1269
251	रसूलपुर माफी			परगना धनौरा	1270
252	रामपुर खा0मु0 वाजिदपुर			परगना धनौरा	1271
253	रामपुर खादर ऐहतमाली			परगना धनौरा	1272
254	रामपुर खादर मुस्तेहकम			परगना धनौरा	1273
255	रामपुर तगा			परगना धनौरा	1274
256	रायपुर शुमाली			परगना धनौरा	1275
257	रायवाना दल्लीपुर			परगना धनौरा	1276
258	रुस्तमपुर खुर्द शुमाली			परगना धनौरा	1277
259	रुस्तमपुर/रफायतपुर			परगना धनौरा	1278
260	रुस्तमपुर छात ऐहतमाली			परगना धनौरा	1279
261	रहमापुर माफी			परगना धनौरा	1280
262	लखमिया			परगना धनौरा	1281
263	लाहदर			परगना धनौरा	1282
264	लाहनपुर			परगना धनौरा	1283
265	लोदीपुर वा मजरा			परगना धनौरा	1284
266	लबिया			परगना धनौरा	1285
267	लिसडी खुर्द			परगना धनौरा	1286
268	वेगमपुर			परगना धनौरा	1287
269	यजीरपुर/आगापुर			परगना धनौरा	1288

अमरोहा जिलाधिकारी अमरोहा

अमरोहा जिलाधिकारी अमरोहा

अंग संख्या	संयोजित नगर का नाम	संयोजित नगर की संख्या	संयोजित नगर का नाम	संयोजित नगर की संख्या	संयोजित नगर का नाम	संयोजित नगर की संख्या
		2		3		5
270	बलीपुर				परगना धनौरा	1289
271	बसी ऐहतमाली				परगना धनौरा	1290
272	वारसाबाद				परगना धनौरा	1291
273	वाजिदपुर				परगना धनौरा	1292
274	वासीपुर				परगना धनौरा	1293
275	विसावली ऐहतमाली				परगना धनौरा	1294
276	विसावली मुस्तेहकम				परगना धनौरा	1295
277	श्यामपुर				परगना धनौरा	1296
278	शकुराबाद				परगना धनौरा	1297
279	शरीफपुर शुमाली				परगना धनौरा	1298
280	शहजादपुर				परगना धनौरा	1299
281	शहबाजपुर माफी				परगना धनौरा	1300
282	शेखपुरा शुमाली				परगना धनौरा	1301
283	शेरपुर मुस्तेहकम				परगना धनौरा	1302
284	शादपुर				परगना धनौरा	1303
285	शाहजहांपुर				परगना धनौरा	1304
286	शाहपुर बुजुर्ग				परगना धनौरा	1305
287	शाहपुर मानवन				परगना धनौरा	1306
288	शाहपुर रईजा				परगना धनौरा	1307
289	शाहपुर/साहबपुर				परगना धनौरा	1308
290	शेरपुर ऐहतमाली				परगना धनौरा	1309
291	शाहजहांपुर छात				परगना धनौरा	1310
292	सिहाली गोसाई				परगना धनौरा	1311
293	सिहाली मेव ऐहतमाली				परगना धनौरा	1312
294	सिहाली मेव मुस्तेहकम				परगना धनौरा	1313
295	सरपुर				परगना धनौरा	1314
296	सरकडा कला				परगना धनौरा	1315
297	सरगथली				परगना धनौरा	1316
298	सरमत्तपुर शुमाली				परगना धनौरा	1317
299	सराय काजी				परगना धनौरा	1318

संयोजित नगर विभाजन आदेश
अमरगोहा

अमरगोहा विभागाधिकारी वि०/२१० अमरगोहा

अमरगोहा जिलाधिकारी अमरगोहा

क्र. सं.	संशोधन क्षेत्र	संशोधक	संशोधन विभाग	संशोधन विभाग	संशोधन विभाग
		2	5	4	6
300	सखी नगला			परगना धनौरा	1319
301	सलमपुर गोसाई			परगना धनौरा	1320
302	सलमपुर माफी			परगना धनौरा	1321
303	सलारपुर			परगना धनौरा	1322
304	सुजमना			परगना धनौरा	1323
305	सुजातपुर			परगना धनौरा	1324
306	सिरसा जट			परगना धनौरा	1325
307	सुनगढ माफी			परगना धनौरा	1326
308	सुनपुरा कला			परगना धनौरा	1327
309	सुनपुरा खुद			परगना धनौरा	1328
310	सुलतानपुर बंगर			परगना धनौरा	1329
311	सेहलपुरा			परगना धनौरा	1330
312	सैदपुर			परगना धनौरा	1331
313	सैदमपुर			परगना धनौरा	1332
314	सैरकपुर			परगना धनौरा	1333
315	सानीपुरा			परगना धनौरा	1334
316	सीकरी खादर			परगना धनौरा	1335
317	हिरना खेडी			परगना धनौरा	1336
318	हैबतपुर चौधरियान			परगना धनौरा	1337
319	हैबतपुर गोसाई			परगना धनौरा	1338
320	हकीमपुर/धेरकुण्डा			परगना धनौरा	1339
321	हयातपुर			परगना धनौरा	1340
322	हलपुरा			परगना धनौरा	1341
323	हाशमपुर खादर			परगना धनौरा	1342
324	हाशमपुर मूड			परगना धनौरा	1343
325	होशमपुर उर्फ कटठ			परगना धनौरा	1344
326	हाशमपुर मूजर			परगना धनौरा	1345

मिहिराक महामिरीसक निषयान
अमरोहा

अपर जिलाधिकारी वि०/रा० अमरोहा

जिलाधिकारी अमरोहा

भाग-2

प्रारूप 2

उपजिला धनौरा जिला अमरोहा के अधीन विभिन्न भागों (नगरीय, अर्धनगरीय तथा ग्रामीण क्षेत्र) में वर्णानुक्रम में अकृषक भूमि की दरें प्रति वर्ग मीटर (बोल्सिक वेल्यू)

संख्या	सोफ्टवेयर में आवंटित किया गया वी-कोड	मौहल्ले या राजस्व ग्राम का नाम	परगना या वार्ड या हलका का नाम	(नगरीय, अर्धनगरीय तथा ग्रामीण क्षेत्र)	अकृषक भूमि की दरें प्रति वर्ग मीटर 6 मीटर से कम चौड़े सारस्ते पर
1	2	3	4	5	6
1	0001	अट्टा	वार्ड अट्टा	नगरीय क्षेत्र	4500
2	0019	अम्बेडकर नगर	वार्ड अम्बेडकर नगर	अर्धनगरीय क्षेत्र	2600
	0020	अल्लीपुर	वार्ड अल्लीपुर	अर्धनगरीय क्षेत्र	4500
	0021	अतरपुरा	वार्ड अतरपुरा	अर्धनगरीय क्षेत्र	4500
	0022	अवस्तिका नगर	वार्ड अवस्तिका नगर	अर्धनगरीय क्षेत्र	5200
	0023	आजाद नगर	वार्ड अवस्तिका नगर	अर्धनगरीय क्षेत्र	5200
	1003	अल्लीपुर मूड शुमाली	परगना धनौरा	नगरीय क्षेत्र	4500
	1010	अकबर पुर खुर्द शुमाली	परगना धनौरा	अर्धनगरीय क्षेत्र	1600
	1020	अक्खा नगला	परगना धनौरा	ग्रामीण क्षेत्र	600
	1021	अख्तियारपुर मूड	परगना धनौरा	ग्रामीण क्षेत्र	1600
	1022	अटाली	परगना धनौरा	ग्रामीण क्षेत्र	600
	1023	अफजलपुर वूट	परगना धनौरा	ग्रामीण क्षेत्र	1600
	1024	अबुनासरपुर	परगना धनौरा	ग्रामीण क्षेत्र	1600
	1025	अम्हेडा	परगना धनौरा	ग्रामीण क्षेत्र	1600
	1026	अमापुरी	परगना धनौरा	ग्रामीण क्षेत्र	600
	1027	अलीनगर	परगना धनौरा	ग्रामीण क्षेत्र	600
	1028	अलीपुर कला	परगना धनौरा	ग्रामीण क्षेत्र	600

सहायक निदेशिका/निदेशक
अमरोहा

lu

अपर जिलाधिकारी वि०/रा० अमरोहा

जिलाधिकारी अमरोहा

उपजिला धनौरा जिला अमरोहा के अर्धीन विभिन्न भागों (नगरीय, अर्धनगरीय तथा ग्रामीण क्षेत्र) में वर्णानुक्रम में अकृषक भूमि की दरें प्रति वर्ग मीटर (देशिक वेल्यू) उल्लिखित की गयी हैं।

क्र.सं.	श्रीफल/वर्ग में अर्चटिल किया गया सी-कोड	मौहल्ले या राजस्व भूगोल का नाम	परगना या वार्ड या हलका का नाम	(नगरीय, अर्धनगरीय तथा ग्रामीण क्षेत्र)	अकृषक भूमि की दरें प्रति वर्ग मीटर (देशिक वेल्यू)
1	2	3	4	5	6
18	1029	अहमदपुर गाबडी	परगना धनौरा	ग्रामीण क्षेत्र	600
19	1030	अहरोला तेजवन	परगना धनौरा	ग्रामीण क्षेत्र	1800
20	1031	अहरोला माफी	परगना धनौरा	ग्रामीण क्षेत्र	600
21	1032	आगापुर खुर्द	परगना धनौरा	ग्रामीण क्षेत्र	1600
22	1033	आजमपुर	परगना धनौरा	ग्रामीण क्षेत्र	1600
23	1034	आरफपुर खालसा	परगना धनौरा	ग्रामीण क्षेत्र	600
	1035	आरफपुर माफी	परगना धनौरा	ग्रामीण क्षेत्र	1600
	0024	इन्दिरा चौक	वार्ड इन्दिरा चौक	अर्धनगरीय क्षेत्र	6000
	1036	इकबालपुर/कमेलपुर	परगना धनौरा	ग्रामीण क्षेत्र	1600
	1037	इन्दरपुर	परगना धनौरा	ग्रामीण क्षेत्र	600
	1038	इब्राहीमपुर माफी	परगना धनौरा	ग्रामीण क्षेत्र	600
	1039	ईश्वर देवा	परगना धनौरा	ग्रामीण क्षेत्र	1600
	1040	ईशापुर शुमाली	परगना धनौरा	ग्रामीण क्षेत्र	600
	0002	कचन बाजार	वार्ड कचन बाजार	नगरीय क्षेत्र	4000
	0003	कटरा	वार्ड कटरा	नगरीय क्षेत्र	4700
	0013	कानून गोयान	वार्ड कानून गोयान	नगरीय क्षेत्र	3500
	0025	कविनगर	वार्ड अतरपुरा	अर्धनगरीय क्षेत्र	4500
	1011	कमालपुर काजी	परगना धनौरा	अर्धनगरीय क्षेत्र	3500
	1012	कलाली	परगना धनौरा	अर्धनगरीय क्षेत्र	2500
	1041	कुआखंडा	परगना धनौरा	ग्रामीण क्षेत्र	2500

जिलाधिकारी अमरोहा

अपर जिलाधिकारी वि०/रा० अमरोहा

उपजिला धनौरा जिला अमरोहा के अधीन विभिन्न भागों (नगरीय, अर्धनगरीय तथा ग्रामीण क्षेत्र) में वर्णानुक्रम में अक्षयक भूमि की दरें प्रति वर्ग मीटर (वैसिक बेल्यू)

संकेत	सफटवेयर में आवृत्ति क्रिया सं: बी-कांड	भौहल्ले या राजस्व ग्राम का नाम	परगना या वार्ड या हलका का नाम	(नगरीय, अर्धनगरीय तथा ग्रामीण क्षेत्र)	अक्षयक भूमि की दरें प्रति वर्ग मीटर (वैसिक बेल्यू)
1	2	3	4	5	6
38	1042	कुडा माफी	परगना धनौरा	ग्रामीण क्षेत्र	600
39	1043	कुमराला बहादुरपुर	परगना धनौरा	ग्रामीण क्षेत्र	1600
40	1044	कृपानाथपुर	परगना धनौरा	ग्रामीण क्षेत्र	4500
	1045	कैसरा	परगना धनौरा	ग्रामीण क्षेत्र	1800
	1046	ककराला	परगना धनौरा	ग्रामीण क्षेत्र	600
	1047	कपसुआ	परगना धनौरा	ग्रामीण क्षेत्र	1600
	1048	कर्मअल्लीपुर	परगना धनौरा	ग्रामीण क्षेत्र	1600
	1049	करमपुर	परगना धनौरा	ग्रामीण क्षेत्र	600
	1050	करीमपुर खालसा	परगना धनौरा	ग्रामीण क्षेत्र	600
	1051	कसेरवा	परगना धनौरा	ग्रामीण क्षेत्र	1600
	1052	कादराबाद	परगना धनौरा	ग्रामीण क्षेत्र	600
	1053	काफूरपुर	परगना धनौरा	ग्रामीण क्षेत्र	1600
	1054	कासमपुर शुगली	परगना धनौरा	ग्रामीण क्षेत्र	600
	1055	कासमसराय	परगना धनौरा	ग्रामीण क्षेत्र	600
	1056	कोराल	परगना धनौरा	ग्रामीण क्षेत्र	1600
	1057	कोराला	परगना धनौरा	ग्रामीण क्षेत्र	1600
	1058	कोचकपुर	परगना धनौरा	ग्रामीण क्षेत्र	600
	1059	कमालपुर माफी,	परगना धनौरा	अर्धनगरीय क्षेत्र	600
	1060	काजीपुरा	परगना धनौरा	अर्धनगरीय क्षेत्र	600
	1061	खण्डसाल	परगना धनौरा	ग्रामीण क्षेत्र	600

सहायक जिलाधिकारी अमरोहा

अपर जिलाधिकारी वि०/रा० अमरोहा

जिलाधिकारी अमरोहा

उभजिला धनौरा जिला अमरोहा के अधीन विभिन्न भागों (नगरीय, अर्धनगरीय तथा ग्रामीण क्षेत्र) में वर्गानुक्रम में अकृषक भूमि की दरें प्रति वर्ग मीटर (बैरिक वेल्यू)

संख्या	लोक-दोपथर में आवंटित क्रिया क्रमांक	मौहल्ले या राजस्व ग्राम का नाम	परगना या वार्ड का नाम	(नगरीय, अर्धनगरीय तथा ग्रामीण क्षेत्र)	अकृषक भूमि की दरें प्रति वर्ग मीटर (बैरिक वेल्यू)
1	2	3	4	5	6
58	1062	खेडका	परगना धनौरा	ग्रामीण क्षेत्र	1800
59	1063	खेडकी खादर	परगना धनौरा	ग्रामीण क्षेत्र	1600
60	1064	खेडकी भूड खालसा	परगना धनौरा	ग्रामीण क्षेत्र	1600
	1065	खेडकी भूड माफ्ती	परगना धनौरा	ग्रामीण क्षेत्र	600
	1066	खाईखेडा खादर	परगना धनौरा	ग्रामीण क्षेत्र	1600
	1067	खेडसाल कलां	परगना धनौरा	ग्रामीण क्षेत्र	600
	1068	खादगूजर	परगना धनौरा	ग्रामीण क्षेत्र	1600
	1069	खालकपुर कलां	परगना धनौरा	ग्रामीण क्षेत्र	600
	1070	खाबडी	परगना धनौरा	ग्रामीण क्षेत्र	1600
	0004	गांधी नगर	वार्ड गांधी नगर	नगरीय क्षेत्र	3200
	0005	गढ़ी	वार्ड गढ़ी	नगरीय क्षेत्र	4500
	0006	गंज बाजार	वार्ड सोसायटी	नगरीय क्षेत्र	6000
	0026	गंगानगर	वार्ड शिवपुरी	अर्धनगरीय क्षेत्र	4500
	1004	गजरोला	परगना धनौरा	नगरीय क्षेत्र	सम्बंधित मौहल्लो के अनुसार
	1071	गडावली ऐहतमाली	परगना धनौरा	ग्रामीण क्षेत्र	600
	1072	गन्दूपाल	परगना धनौरा	ग्रामीण क्षेत्र	1600
	1073	गनौरा	परगना धनौरा	ग्रामीण क्षेत्र	1600
	1074	गुलालपुर ऐहतमाली	परगना धनौरा	ग्रामीण क्षेत्र	600
	1075	गुलालपुर मुस्तैहकम	परगना धनौरा	ग्रामीण क्षेत्र	600
	1076	गगदासपुर	परगना धनौरा	ग्रामीण क्षेत्र	600

सहायक महाशरीक निरूपण
अमरोहा

अपर जिलाधिकारी वि०/र० अमरोहा

जिलाधिकारी अमरोहा

उपजिला धनौरा जिला अमरोहा क अधीन विभिन्न भागों (नगरीय, अर्धनगरीय तथा ग्रामीण क्षेत्र) में वर्णनक्रम में अक्षयक भूमि की दरें प्रति वर्ग मीटर (वैश्विक दल्यु)

संख्या	संकेतधर में आवंटित भूमि का क्षेत्र	मौहल्ले या राजस्व ग्राम का नाम	परगना या वार्ड का हलका का नाम	(नगरीय, अर्धनगरीय तथा ग्रामीण क्षेत्र)	अक्षयक भूमि की दरें प्रति वर्ग मीटर (वैश्विक दल्यु)
1	2	3	4	5	6
78	1077	गंगापुरी	परगना धनौरा	ग्रामीण क्षेत्र	600
79	1078	गादीखेडा	परगना धनौरा	ग्रामीण क्षेत्र	1600
80	1079	गालब बडा	परगना धनौरा	ग्रामीण क्षेत्र	600
	1080	घनसूरपुर माफी	परगना धनौरा	ग्रामीण क्षेत्र	1800
	1081	घासीपुरा	परगना धनौरा	ग्रामीण क्षेत्र	600
	0007	चामुण्डा	वार्ड चामुण्डा	नगरीय क्षेत्र	4000
	0014	चौधरियान	वार्ड चौधरियान	नगरीय क्षेत्र	4000
	0027	चौपला	वार्ड नाईपुरा	अर्धनगरीय क्षेत्र	6500
	0028	चौहानपुरी	वार्ड महाजन बस्ती	अर्धनगरीय क्षेत्र	4500
	1082	चक आरफपुर	परगना धनौरा	ग्रामीण क्षेत्र	600
	1083	चक कुआं खेडा	परगना धनौरा	ग्रामीण क्षेत्र	600
	1084	चक धनौरी	परगना धनौरा	ग्रामीण क्षेत्र	600
	1085	चक नौगावा तगा	परगना धनौरा	ग्रामीण क्षेत्र	600
	1086	चक मुस्तफापुर	परगना धनौरा	ग्रामीण क्षेत्र	600
	1087	चक शहबाजपुर	परगना धनौरा	ग्रामीण क्षेत्र	600
	1088	चक आरफी	परगना धनौरा	ग्रामीण क्षेत्र	600
	1089	चकनवाला ऐहतमाली	परगना धनौरा	ग्रामीण क्षेत्र	600
	1090	चकनवाला मुस्तहकम	परगना धनौरा	ग्रामीण क्षेत्र	1600
	1091	चकवासीपुर	परगना धनौरा	ग्रामीण क्षेत्र	1600
	1092	चमखवा	परगना धनौरा	ग्रामीण क्षेत्र	600

संयोजक विकास अधिकारी अमरोहा

उपजिला धनौरा जिला अमरोहा के अधीन विभिन्न भागों (नगरीय) अधीन विभिन्न भागों (नगरीय) तथा ग्रामीण क्षेत्रों में वर्णानुक्रम में अकृषक भूमि की दरें प्रति वर्ग मीटर (बेसिक वेल्थ)

संख्या	सॉफ्टवेयर में आवंटित किया गया पॉ-कोड	गैहल्ले एवं राजस्ट प्राय का नाम	परगना या वार्ड या हलका का नाम	(नगरीय) अधीनगरीय तथा ग्रामीण क्षेत्रों	अकृषक भूमि की दरें प्रति वर्ग मीटर (बेसिक वेल्थ)
1	2	3	4	5	6
98	1093	बुचैला कला	परगना धनौरा	ग्रामीण क्षेत्र	2600
	1094	बुचैला खुर्द	परगना धनौरा	ग्रामीण क्षेत्र	1600
	1095	बुडियाला	परगना धनौरा	ग्रामीण क्षेत्र	600
	1096	चाऊपुरा खादर	परगना धनौरा	ग्रामीण क्षेत्र	600
	1097	चाऊपुरा मौलवी	परगना धनौरा	ग्रामीण क्षेत्र	1600
	1098	चाकीखेड़ा	परगना धनौरा	ग्रामीण क्षेत्र	1800
	1099	चान्दरा ऐहतमाली	परगना धनौरा	ग्रामीण क्षेत्र	600
	1100	चान्दरा मुस्तहकम	परगना धनौरा	ग्रामीण क्षेत्र	600
	1101	चौखट	परगना धनौरा	ग्रामीण क्षेत्र	600
	1102	चौहडपुर माफी	परगना धनौरा	ग्रामीण क्षेत्र	600
	1103	चौहडपुर बागद	परगना धनौरा	ग्रामीण क्षेत्र	600
	1104	छज्जपुरा तगा	परगना धनौरा	ग्रामीण क्षेत्र	600
	1105	छज्जपुरा माफी	परगना धनौरा	ग्रामीण क्षेत्र	1600
	1106	छीतरा	परगना धनौरा	ग्रामीण क्षेत्र	600
	0029	जाटव कालोनी	वार्ड अम्बेडकर नगर	अधीनगरीय क्षेत्र	2600
	0030	जवाहरनगर	वार्ड शिवपुरी	अधीनगरीय क्षेत्र	5200
	0031	जलालनगर	वार्ड जलालनगर	अधीनगरीय क्षेत्र	4500
	1107	जटपुरा शुमाली	परगना धनौरा	ग्रामीण क्षेत्र	1600
	1108	जमानाबाद	परगना धनौरा	ग्रामीण क्षेत्र	1600
	1109	जयथल ऐहतमाली	परगना धनौरा	ग्रामीण क्षेत्र	600

Signature
 जिलाधिकारी अमरोहा

Signature
 जिलाधिकारी अमरोहा