

---

मूल्यांकन सूची

कार्यालय

उप निबन्धक हसनपुर

तहसील हसनपुर

जनपद हसनपुर

प्रभावी दिनांक-०२-०८-२०१३

---

संख्या: / स्टाम्प लिपिक-2013 दिनांक:

उत्तर प्रदेश स्टाम्प (सम्पत्ति का मूल्यांकन) नियमावली, 1997 के नियम 4 के अधीन जनपद अमरोहा में उप निबंधक हसनपुर के क्षेत्राधिकार में स्थित सम्पत्तियों के न्यूनतम मूल्य निर्धारण हेतु संलग्न सूची दिनांक 02.08.13 से प्रभावी की जाती है। इस सूची के क्रियान्वयन हेतु निम्नलिखित निर्देश का अनुपालन भी सुनिश्चित किया जाय:-

1. प्रत्येक ऐसे विलेख, जिसमें सम्पत्ति के मूल्य के आधार पर स्टाम्प प्रभार्यता की गणना की जानी है, में न्यूनतम मूल्य की गणना इस सूची के किस भाग के किस पृष्ठ के किस क्रमांक व कालम के अनुसार की गयी है, का उल्लेख करना अनिवार्य होगा। यह सूचना स्टाम्प प्रभार्यता को प्रभावित करने वाली सूचना मानी जायेगी।
2. विलेख में अंकित सम्पत्ति की चौड़ाई में यदि कोई मार्ग है तो उस मार्ग की चौड़ाई तथा मार्ग के प्रचलित नाम का उल्लेख भी करना अनिवार्य होगा।
3. कृषक भूमि के अन्तर्गत विलेख के साथ उस सम्पत्ति के अद्यावधिक खसरे व खतौनी या किसान बही के सुसंगत अंश की प्रति संलग्न करना अनिवार्य होगा। ऐसी कृषि भूमि जो आबादी से सटी हुई नहीं है किन्तु 200मीटर की द्रिज्या में कृषि से इतर गतिविधियां विद्यमान हों, का मूल्यांकन निरधारित दर से 20 प्रतिशत अधिक होगा।
4. विलेख में अंकित सम्पत्ति, जिसका विकास किसी सड़क पर हो, के न्यूनतम मूल्य की गणना उस सड़क पर स्थित सम्पत्ति की सुसंगत दर के अनुसार ही किया जायेगा।
5. जिस गैर कृषक सम्पत्ति के सामने पार्क हो तो उसके न्यूनतम मूल्य की गणना निर्धारित दर से करने के पश्चात 10 प्रतिशत मूल्य बढ़ाकर की जायेगी जिस गैर कृषक सम्पत्ति की सीमाओं में एक से अधिक मार्ग हो, ऐसी सम्पत्ति के न्यूनतम मूल्य की गणना अधिक मूल्य दर वाले मार्ग की निर्धारित की गयी दर से करने के पश्चात 10 प्रतिशत मूल्य बढ़ाकर की जायेगी। यदि उपरोक्त दोनो परिस्थितियां विद्यमान हो तो ऐसी सम्पत्ति के मूल्य की गणना निर्धारित दर से करने के पश्चात 20 प्रतिशत मूल्य बढ़ाकर की जायेगी।
6. प्रत्येक ऐसे विलेख, जिसमें सम्पत्ति के मूल्य के अनुसार स्टाम्प शुल्क प्रभार्य होता है, के साथ, उस सम्पत्ति पर पड़ने का मार्गदर्शक मानचित्र (नक्शा नज़री), तथा सम्पत्ति पर निर्माण होने की दशा में, निर्माण का पूर्ण मानचित्र, जिसमें निर्मित क्षेत्र, विलेख के पक्षकारों के नाम, पिता/पति का नाम, मकान नम्बर, गली मोहल्ला व डाक का पूरा पता तथा मानचित्र को ड्राफ्ट करने वाले का नाम पता व मोबाइल नम्बर अंकित करना अनिवार्य होगा। यदि प्रशंगत सम्पत्ति का पूर्व कोई इकरारनामा हुआ है तो उसके रजिस्ट्रेशन का पूर्व विवरण अंकित करना अनिवार्य होगा।
7. वाणिज्यिक भवनों के किराये की जो दरें इस सूची में निर्धारित की गयी है वे सभी दरें भूतल पर स्थित वाणिज्यिक प्रतिष्ठानों की है। वाणिज्यिक भवन की स्थिति बेसमेन्ट में या प्रथम तल पर होने की दशा में किराये की उक्त निर्धारित दर के 90 प्रतिशत तथा द्वितीय तल व तृतीय तल पर स्थित इकाई हेतु उक्त निर्धारित दर के 80 प्रतिशत के आधार पर न्यूनतम मूल्य की गणना की जायेगी। उससे अधिक तल पर स्थिति की दशा में ऐसी वाणिज्यिक इकाई के न्यूनतम मूल्य की गणना उक्त सूची में निर्धारित भूतल स्थित किराये की दर के 70 प्रतिशत के आधार पर की जायेगी।
8. सड़को के किनारे स्थिति तथा आबादी के निकट व अकृषक घोषित किये गये गाटा नम्बरानों की सूची इस रेट लिस्ट का भाग है तथा प्रत्येक तहसीलदार के द्वारा समय-समय पर इस सूची को अद्यावधिक प्रमाणित प्रति सम्बन्धित उप निबंधक को उपलब्ध करायी जाये जो इस रेट लिस्ट का भाग होगी। उक्त सूचियाँ अन्तिम नहीं है, यदि कोई गाटा संख्या इसमें उल्लेखित होने से रह गया है तो विक्रित सम्पत्ति की वास्तविक अवस्थिति के अनुसार सड़क या आबादी के निकट (जैसी भी स्थिति हो) की दर लागू होगी। यदि किसी स्थान की दर उल्लेखित होने से रह गयी है तो निकटम अधिकतम दर लागू होगी। यदि किसी स्थान की दो दर उल्लेखित हो गयी है तो अधिकतम दर लागू होगी।
9. जिन क्षेत्रों में किसी अधिनियम के अधीन अतिरिक्त स्टाम्प शुल्क प्रभार्य है उसके सम्बन्ध में विलेख में यह तथ्य लिखना अनिवार्य होगा कि सम्बन्धित सम्पत्ति अतिरिक्त स्टाम्प शुल्क प्रभार्य होने की सीमा के अन्तर्गत है अथवा बाहर है।

सहायक जिलाधिकारी (वि०रा०)  
अमरोहा

कार्यालय जिलाधिकारी (वि०रा०)  
अमरोहा

10. एक मंजिल से अधिक परन्तु तीन मंजिल से कम मंजिल के भवन के अलग-अलग तल के अन्तरण विलेख में दो मंजिल की दशा में प्रत्येक मंजिल में अविभाजित भूमि का अंश 50 व 50 प्रतिशत होगा तथा तीन मंजिल की दशा में प्रत्येक मंजिल में भूमि का अविभाजित अंश 33-3 प्रतिशत होगा। इसी प्रकार किसी भवन के किसी तल की छत के अन्तरण विलेख में छत के न्यूनतम मूल्य की गणना सम्बन्धित स्थल की अकृषक भूमि की निर्धारित दर के अनुसार निम्न प्रकार की जायेगी:-
- क. भूतल की छत के विक्रय पर निर्धारित दर के 1/2 भाग से
- ख. प्रथम तल की छत के विक्रय पर निर्धारित दर के 1/3 भाग से
- ग. द्वितीय तल की छत के विक्रय पर निर्धारित दर के 1/4 भाग से
- घ. तृतीय तल की छत के विक्रय पर निर्धारित दर के 1/5 भाग से
- उपरोक्त प्रकार से प्रत्येक तल के ऊपर की छत के विक्रय पर निर्धारित अकृषक भूमि की दर का एक भाग बढ़ता जायेगा अर्थात् चतुर्थ तल की छत हेतु 1/6, पंचम तल की छत हेतु 1/7 आदि।
11. मिट्टी निकासी हेतु मिट्टी की बिक्री की दर 50 रु0 प्रति घनमीटर निर्धारित की जाती है।
12. नगरीय क्षेत्र के अधीन आने वाले राजस्व ग्राम तथा अर्धनगरीय क्षेत्र तथा ग्रामीण क्षेत्र के विकासशील ग्राम जिनकी सूची नीचे दी गयी है, की ऐसी कृषि भूमि, जो किसी सड़क पर स्थित है अथवा आबादी से सटे हुये गाटा नम्बर की है, की जो दरें सम्बन्धित सूचियों में निर्धारित की गयी है वे 0-20 हेक्टेयर से अधिक क्षेत्रफल के अन्तरण हेतु निर्धारित है। 0-200 हेक्टेयर या उससे कम क्षेत्रफल के अन्तरण से सम्बन्धित विलेख में, जो किसी सड़क पर स्थित है अथवा आबादी से सटे हुये गाटा नम्बर की है, न्यूनतम मूल्य की गणना निम्न प्रकार से की जायेगी।

श्रेणी	क्षेत्रफल	न्यूनतम मूल्य
1	0-050 हेक्टेयर तक	इस सूची के भाग-2 में दी गयी अकृषक भूमि की दर से निकाला गया न्यूनतम मूल्य।
2	0-050 हे0 से अधिक परन्तु 0-100 हे0 तक	0-050 हे0 तक का उपरोक्त श्रेणी-1 के अनुसार निकाले गये न्यूनतम मूल्य तथा शेष भूमि का इस सूची के भाग-2 में दी गयी अकृषक भूमि की दर के 50 प्रतिशत से निकाले गये मूल्य का योग।
3	0-100 हे0 से अधिक परन्तु 0-200 हे0 तक	0-100 हे0 तक का उपरोक्त श्रेणी-2 के अनुसार निकाले गये न्यूनतम मूल्य तथा शेष भूमि का इस सूची के भाग-2 में दी गयी अकृषक भूमि की दर के 25 प्रतिशत से निकाले गये मूल्य का योग।

सूची विकासशील राजस्व ग्राम

1. हसनपुर	2. उझारी	3. कांकाटेर	4. शहबाजपुर डोर	5. सादुल्लापुर	6. मौहम्मदाबाद रेहतमाली	7. मौहम्मदाबाद मुस्तेहकम
-----------	----------	-------------	-----------------	----------------	-------------------------	--------------------------

  
 क्षेत्रिक महानिरीक्षक निबन्धन  
 अमरोहा


कार्यालय निदेशक (विभाग)  
 अमरोहा


13. अन्तरित सम्पत्ति में बोरवेल या कुआं नल आदि होने पर उसका मूल्य अलग से आंकलित किया जायेगा बोरवेल (बोरिंग) का मूल्य .....20000..... प्रति बोरवेल होगा तथा कुआं (ट्यूबवेल) का मूल्य प्रति .....60000..... कुआं (ट्यूबवेल) तथा नल (हैन्डपम्प) का मूल्य प्रति नल .....5000..... होगा।


14. अन्तरित सम्पत्ति में फलदार या बिना फलदार के वृक्ष होने की दशा में प्रति वृक्ष उनकी उम्र के अनुसार उनका मूल्य निम्नवत होगा:-

क्रम सं०	वृक्षों की श्रेणी	10 वर्ष से कम आयु के वृक्ष का न्यूनतम मूल्य प्रति वृक्ष			10 वर्ष से अधिक आयु के वृक्ष का न्यूनतम मूल्य प्रति वृक्ष	
		3 वर्ष तक	3 से अधिक 6 वर्ष तक	6 वर्ष से अधिक 10 वर्ष तक	10 वर्ष से अधिक आयु के वृक्ष का न्यूनतम मूल्य प्रति वृक्ष	10 वर्ष से अधिक आयु के वृक्ष का न्यूनतम मूल्य प्रति वृक्ष
1	शीशम, सागौन, हल्लू, खैर, साल	750	1500	6000	15000	
2	आम, महुआ, नीम, सिरस, जामुन, ईमली, अमरुद, बेर	150	500	1500	4000	
3	यूक्लिप्टिस, पापुलर,	70	600	1200	2000	
4	अन्य	50	200	800	1500	

संलग्नक:- सूची कुल पन्ने

  
 उप निबंधक  
 अमरोहा

  
 जिला अधिकारी (वि००)  
 अमरोहा

  
 कलेक्टर,  
 जिला अमरोहा

इन्डैक्स

क्रम सं०	विवरण	पृष्ठ संख्या
	भाग-1 प्रारूप 1 क नगरीय क्षेत्र का नाम	
1	नगर पालिका परिषद हसनपुर	1
	भाग-1 प्रारूप 1 ख अर्धनगरीय क्षेत्र	
2	नगर पंचायत उझारी	2-3
3	नगर क्षेत्र की दो कि०मी० की परिधि के अर्न्तगत आने वाला क्षेत्र	4
	भाग-1 प्रारूप 1 ग- ग्रामीण क्षेत्र	
6	ग- ग्रामीण क्षेत्र	5-22
	भाग-2 प्रारूप 2	
7	उपजिला जिला हसनपुर के अधीन विभिन्न भागों (नगरीय, अर्धनगरीय तथा ग्रामीण क्षेत्र) में वर्णानुक्रम में अकृषक भूमि की दरें प्रति वर्ग मीटर (हेसिक वेल्स)	23-41
	भाग-2 प्रारूप 3	
	नगरीय एवं अर्धनगरीय क्षेत्र में मुख्य मार्गों के रोड सेगमेंट पर पडने वाले मोहल्लो या राजस्व ग्राम की अकृषक भूमि की तथा वाणिज्यिक सम्पत्ति की किराये की न्यूनतम दरें प्रति वर्ग मीटर	
8	क नगरीय क्षेत्र में पडने वाले मुख्य मार्ग	42-45
9	ख अर्धनगरीय क्षेत्र में पडने वाले मुख्य मार्ग	46-47
	भाग-2 प्रारूप-4 क	
10	इस प्रारूप में प्रारूप-2 व प्रारूप-3 में दी गयी दरों से भिन्न अन्य सभी प्रकार की कृषक तथा अकृषक भूमि की तथा वाणिज्यिक सम्पत्ति की न्यूनतम दरें प्रति वर्ग मीटर समस्त उप जिले धनौरा के अधीन सम्पूर्ण नगरीय अर्धनगरीय तथा ग्रामीण क्षेत्र वर्णानुक्रम में	48-66
	भाग-3 प्रारूप - 5	
11	गैर वाणिज्यिक भवनों की विभिन्न श्रेणी के निर्माण की दरें	#REF!
12	सड़क पर स्थित तथा आबादी से सटे हुये खसरा नम्बरो की सूची	

  
 सहायक महानिरीक्षक निर्माण  
 अमरोहा

## भाग-1

## प्रारूप-1

रजिस्ट्रीकरण उप जिला हसनपुर जिला अमरोहा में नगरीय क्षेत्र, अर्धनगरीय क्षेत्र तथा ग्रामीण क्षेत्र का वर्गीकरण धर्मानुक्रम में -  
क-नगरीय क्षेत्र

## नगरीय क्षेत्र का नाम(नगर पालिका परिषद हसनपुर)

क्र म संख्या	राजस्व ग्राम या मौहल्ले का नाम	राजस्व ग्राम या मौहल्ले की सीमा निर्धारण सम्बन्धी अन्य विवरण, यदि कोई हो तो / तथा उप मौहल्ला, पट्टी या मजरा का नाम उल्लिखित किया जाय	परगना या वार्ड का नाम	प्रयुक्त किये जाने वाले सॉफ्टवेयर में आवंटित किया गया बी-कोड
1	2	3	4	5
1	कायस्थान	कायस्थान(उत्तरी) कायस्थान(दक्षिणी) कायस्थान (नई आबादी) वार्ड नं0 7,9,14,16	नगर पालिका, हसनपुर	0001
2	कोट पश्चिमी	कोट पश्चिमी(नई आबादी) कोट पश्चिमी(मला शहीद) कोट पश्चिमी(चमन महल) कोट पश्चिमी वार्ड नं0 2,4,5,11	नगर पालिका, हसनपुर	0002
3	कोट पूर्वी	कोट पूर्वी(नई आबादी) कोट पूर्वी(घास मण्डी) वार्ड नं0 10,8	नगर पालिका, हसनपुर	0003
4	नई बस्ती	वार्ड नं0 12,22	नगर पालिका, हसनपुर	0004
5	लालबाग	लालबाग पश्चिमी लालबाग पूर्वी वार्ड नं0 17,18,19,20,21,23,24, 25	नगर पालिका, हसनपुर	0005
6	होलीवाला	होलीवाला हरिजन बस्ती होलीवाला, मनापुर होलीवाला हिरनवाला होलीवाला राजपूत कलानी वार्ड नं0 1,3,6,13,15	नगर पालिका, हसनपुर	0006
7	हसनपुर अन्दर चुंगी	नगर पालिका हसनपुर की सीमा तक	परगना हसनपुर	1001

  
जिलाधिकारी अमरोहा

✓

अपर जिलाधिकारी वि0/र0 अमरोहा


जिलाधिकारी अमरोहा

## ख-अर्धनगरीय क्षेत्र

## उप जिला हसनपुर के अधीन अर्धनगरीय क्षेत्र ( नगर पंचायत, उझारी )

क्रम संख्या	राजस्व ग्राम या मोहल्ले का नाम	राजस्व ग्राम या मोहल्ले की सीमा निर्धारण सम्बन्धी अन्य विवरण, यदि कोई हो, तो (यथा उप मोहल्ले, पट्टी या मजरा का नाम उल्लेखित किया गया)	परगना या हल्का या वार्ड का नाम	प्रयुक्त किये जाने वाले सॉफ्टवेयर से आवृत्त किया गया की कोड
1		2	3	5
1	असारयान	वार्ड न05-असारयान	नगर पंचायत, उझारी	0007
2	उझारी	परगना हसनपुर	नगर पंचायत, उझारी	1002
3	कुरैशियान उत्तरी	वार्ड न09-कुरैशियान उत्तरी	नगर पंचायत, उझारी	0008
4	कुरैशियान दक्षिणी	वार्ड न010-कुरैशियान दक्षिणी	नगर पंचायत, उझारी	0009
5	कुबडो वाला	वार्ड न013-माटोवाल दक्षिणी	नगर पंचायत, उझारी	0010
6	गढी	वार्ड न02-गढी	नगर पंचायत, उझारी	0011
7	गढी सीलमपुर	वार्ड न03-वाल्मिकी	नगर पंचायत, उझारी	0012
8	गोसिया मस्जिद कुरैशियान	वार्ड न09-कुरैशियान उत्तरी	नगर पंचायत, उझारी	0013
9	चमनपुरा	वार्ड न06-सादात	नगर पंचायत, उझारी	0014
10	चौधरियान	वार्ड न012-महल	नगर पंचायत, उझारी	0015
11	जाटवान	वार्ड न05-असारयान	नगर पंचायत, उझारी	0016
12	दर्रियान	वार्ड न08-नई बस्ती	नगर पंचायत, उझारी	0017
13	नौरंगाबाद	वार्ड न01-नौरंगाबाद व वार्ड न010-कुरैशियान दक्षिणी आंशिक	नगर पंचायत, उझारी	0018
14	नई बस्ती	वार्ड न08-नई बस्ती	नगर पंचायत, उझारी	0019
15	पठानान	वार्ड न01-पठानान	नगर पंचायत, उझारी	0020
16	बनवाला	वार्ड न08-नई बस्ती	नगर पंचायत, उझारी	0021



  
 अधिकारी  
 अमरीडा

उप जिला हसनपुर के अधीन अर्धनगरीय क्षेत्र ( नगर पंचायत, उझारी )

क्रम संख्या	राजस्व ग्राम या मोहल्ले का नाम	राजस्व ग्राम या मोहल्ले की सीमा निर्धारण सम्बन्धी अन्य विवरण, यदि कोई हो, तो (यथा उप मोहल्ले, पट्टी या मजरा का नाम उल्लिखित किया जाय)	परगना या हल्का या वार्ड का नाम	प्रयुक्त किये जाने वाले सोफ्टयर में आवंटित किया गया वी कोड
1	2	3	4	5
17	भीमनगर	वार्ड न01-नौरंगाबाद	नगर पंचायत, उझारी	0022
18	भाटोवाल पूर्वी	वार्ड न01-पठानान	नगर पंचायत, उझारी	0023
19	भाटोवाल दक्षिणी	वार्ड न013-भाटोवाल दक्षिणी	नगर पंचायत, उझारी	0024
20	मण्डी बागवान	वार्ड न01-नौरंगाबाद	नगर पंचायत, उझारी	0025
21	मण्डी	वार्ड न02-मण्डी	नगर पंचायत, उझारी	0026
22	मंसूरपुर पश्चिमी	वार्ड न04-मंसूरपुर पश्चिमी व वार्ड न07- मंसूरपुर पूर्वी	नगर पंचायत, उझारी	0027
23	मंसूरपुर पूर्वी	वार्ड न07-मंसूरपुर पूर्वी	नगर पंचायत, उझारी	0028
24	महल	वार्ड न012-महल	नगर पंचायत, उझारी	0029
25	मस्जिद बनवाली	वार्ड न012-महल	नगर पंचायत, उझारी	0030
26	मेन बाजार	वार्ड न013-भाटोवाल दक्षिणी	नगर पंचायत, उझारी	0031
27	मस्जिद नूरानी	वार्ड न014-नूरानी	नगर पंचायत, उझारी	0032
28	वाल्मिकी	वार्ड न03-वाल्मिकी	नगर पंचायत, उझारी	0033
29	शाहबाद	वार्ड न010-कुरेशियान दक्षिणी	नगर पंचायत, उझारी	0034
30	सादात दक्षिणी	वार्ड न01-पठानान	नगर पंचायत, उझारी	0035
31	सपेरो वाला	वार्ड न05-अंसारयान	नगर पंचायत, उझारी	0036
32	सादात	वार्ड न06-सादात	नगर पंचायत, उझारी	0037


  
 उपनिवेशक/मंडा निरीक्षक  
 अमरोहा

6



उप जिला हसनपुर के अधीन अर्धनगरीय क्षेत्र ( विकास प्राधिकरण) आवास विकास परिषद या नगर क्षेत्र की दो कि०मी० की परिधि के अंतर्गत आने वाला

क्रम संख्या	राजस्व ग्राम या मौहल्ले का नाम	राजस्व ग्राम या मौहल्ले की सीमा निर्धारण सम्बन्धी अन्य विवरण, यदि कोई हो, तो (यथा उप मौहल्ले, पट्टी या मजरा का नाम उल्लिखित किया जाय)	परगना या इल्का या वार्ड का नाम	प्रयुक्त किये जाने वाले सोफ्टवेयर में आवंटित किया गया की कोड
1	2	3	4	5
1	करनपुर माफ़ी	-----	परगना हसनपुर	1003
2	कूडी वीरान	-----	परगना हसनपुर	1004
3	कालाखेडा	-----	परगना हसनपुर	1005
4	करन खाल	-----	परगना हसनपुर	1006
5	दीपपुर	-----	परगना हसनपुर	1007
6	मुबारकपुर कला	-----	परगना हसनपुर	1008
7	रामपुर भुड	-----	परगना हसनपुर	1009
8	शाहपुर कला	-----	परगना हसनपुर	1010
9	सुल्तानपुर वीरान	-----	परगना हसनपुर	1011
10	सोहरका	-----	परगना हसनपुर	1012
11	हैवतपुर बंजारा	-----	परगना हसनपुर	1013
12	हसनपुर बाहर चुंगी	-----	परगना हसनपुर	1014

  
 उपनिवेशक अधिकारी  
 अमरौडा

4

ग - ग्रामीण क्षेत्र

उप जिले हसनपुर के अधीन आने वाले ग्रामीण क्षेत्र

क्रम सं०	राजस्व ग्राम का नाम	राजस्व ग्राम की सीमा निर्धारण सम्बन्धी अन्य विवरण, यदि कोई, तो (यथा पट्टी या मजरा का नाम उल्लिखित किया जाय)	परगना या हल्का का नाम	प्रयुक्त किये जाने वाले सॉफ्टवेयर में आवंटित किया गया की-कोड
1	2	3	4	5
1	अब्दीपुर	हसनपुर	ग्रामीण क्षेत्र	1015
2	अख्तियार ए०	हसनपुर	ग्रामीण क्षेत्र	1016
3	अख्तियार मु०	हसनपुर	ग्रामीण क्षेत्र	1017
4	अकबरपुर शकी'	हसनपुर	ग्रामीण क्षेत्र	1018
5	अमरौला खुर्द	हसनपुर	ग्रामीण क्षेत्र	1019
6	अमरौला कला	हसनपुर	ग्रामीण क्षेत्र	1020
7	अल्लीपुर खादर	हसनपुर	ग्रामीण क्षेत्र	1021
8	अहरोला अहमद थार खां	हसनपुर	ग्रामीण क्षेत्र	1022
9	औगापुर उर्फ ओबारपुर	हसनपुर	ग्रामीण क्षेत्र	1023
10	आदमपुर	हसनपुर	ग्रामीण क्षेत्र	1024
11	अल्लीपुर मूड शकी'	हसनपुर	ग्रामीण क्षेत्र	1025
12	अलादीनपुर	हसनपुर	ग्रामीण क्षेत्र	1026
13	आजादपुर माफी	हसनपुर	ग्रामीण क्षेत्र	1027
14	आगापुर कलां	हसनपुर	ग्रामीण क्षेत्र	1028
15	आलमपुर	हसनपुर	ग्रामीण क्षेत्र	1029
16	औसामाफी	हसनपुर	ग्रामीण क्षेत्र	1030
17	औसीता मु०	हसनपुर	ग्रामीण क्षेत्र	1031
18	औसीता ए०	हसनपुर	ग्रामीण क्षेत्र	1032
19	ओगपुरा	हसनपुर	ग्रामीण क्षेत्र	1033
20	इरादतपुर उर्फ अलावलपुर	हसनपुर	ग्रामीण क्षेत्र	1034

4

  
 प्रशासक महानरीसक निबन्धन  
 अमरौला

अपर जिलाधिकारी वि०/ए० अमरौला

जिलाधिकारी अमरौला

उप जिले हसनपुर के अर्द्धिन आने वाला ग्रामीण क्षेत्र

क्रम सं०	राजस्व ग्राम का नाम	राजस्व ग्राम की सीमा निर्धारण सम्बन्धी अन्य विवरण , यदि कोई , तो (श्या पट्टी या मजरा का नाम उल्लिखित किया जाय)	परगना या हल्का का नाम	प्रयुक्त किये जाने वाले सोफ्टयर में अंकीकृत किया गया वी-कोड
	2	3	4	5
1			ग्रामीण क्षेत्र	1035
21	इमरतपुर	हसनपुर	ग्रामीण क्षेत्र	1036
22	इकौन्दा	हसनपुर	ग्रामीण क्षेत्र	1037
23	इकौना	हसनपुर	ग्रामीण क्षेत्र	1038
24	ईटा	हसनपुर	ग्रामीण क्षेत्र	1039
25	ईसापुर शकी'	हसनपुर	ग्रामीण क्षेत्र	1040
26	इब्राहिमपुर चक	हसनपुर	ग्रामीण क्षेत्र	1041
27	इब्राहिमपुर खावर	हसनपुर	ग्रामीण क्षेत्र	1042
28	उधनपुर	हसनपुर	ग्रामीण क्षेत्र	1043
29	उकावली मु० सा०	हसनपुर	ग्रामीण क्षेत्र	1044
30	उकावली मु० हाल	हसनपुर	ग्रामीण क्षेत्र	1045
31	उमरपुर	हसनपुर	ग्रामीण क्षेत्र	1046
32	कलालखेडा	हसनपुर	ग्रामीण क्षेत्र	1047
33	कबीरपुर	हसनपुर	ग्रामीण क्षेत्र	1048
34	कटाई	हसनपुर	ग्रामीण क्षेत्र	1049
35	करनपुर खावर	हसनपुर	ग्रामीण क्षेत्र	1050
36	ककरूवा	हसनपुर	ग्रामीण क्षेत्र	1051
37	कमानपुर	हसनपुर	ग्रामीण क्षेत्र	1052
38	कमालपुर रानी	हसनपुर	ग्रामीण क्षेत्र	1053
39	कमालपुर साहू	हसनपुर	ग्रामीण क्षेत्र	1054
40	कनेटा	हसनपुर	ग्रामीण क्षेत्र	1055
41	कण्डुवा	हसनपुर	ग्रामीण क्षेत्र	

सहायक जिलाधिकारी अमरोहा

अपर जिलाधिकारी वि०/रा० अमरोहा

जिलाधिकारी अमरोहा

उप जिले हरानपुर के अधीन आने वाले ग्रामीण क्षेत्र

क्रम सं०	राजस्व ग्राम का नाम	राजस्व ग्राम की सीमा निर्धारण सम्बन्धी अन्य विवरण, यदि कोई, तो (यथा वृद्धि या मजरा का नाम उल्लिखित किया जाय)	परगना या हल्का का नाम	प्रयुक्त किये जाने वाले सोफ्टयर में आवंटित किया गया वी-कोड
1	2	3	4	5
42	काई नु०	हसनपुर	ग्रामीण क्षेत्र	1056
43	कासमाबाद	हसनपुर	ग्रामीण क्षेत्र	1057
44	कासमपुर जम्बी	हसनपुर	ग्रामीण क्षेत्र	1058
45	काकाठेर	हसनपुर	ग्रामीण क्षेत्र	1059
46	कुन्दरकी भूड	हसनपुर	ग्रामीण क्षेत्र	1060
47	कुआडाली	हसनपुर	ग्रामीण क्षेत्र	1061
48	कुदैन चक	हसनपुर	ग्रामीण क्षेत्र	1062
49	कुदारसी	हसनपुर	ग्रामीण क्षेत्र	1063
50	कुदैनी	हसनपुर	ग्रामीण क्षेत्र	1064
51	कुवी	हसनपुर	ग्रामीण क्षेत्र	1065
52	कोटा	हसनपुर	ग्रामीण क्षेत्र	1066
53	काई ऐ०	हसनपुर	ग्रामीण क्षेत्र	1067
54	कोकापुर	हसनपुर	ग्रामीण क्षेत्र	1068
55	खनौरा	हसनपुर	ग्रामीण क्षेत्र	1069
56	खजूरी	हसनपुर	ग्रामीण क्षेत्र	1070
57	खरपडी	हसनपुर	ग्रामीण क्षेत्र	1071
58	ख्यालीपुर	हसनपुर	ग्रामीण क्षेत्र	1072
59	खरसौली	हसनपुर	ग्रामीण क्षेत्र	1073
60	खरसौली ऐ०	हसनपुर	ग्रामीण क्षेत्र	1074
61	खरगरानी	हसनपुर	ग्रामीण क्षेत्र	1075
62	खडगपुर ऐ०	हसनपुर	ग्रामीण क्षेत्र	1076

सहायक महानिरीक्षक निबन्धन  
अमरोहा

V

उप जिले हसनपुर के अधीन आने वाले ग्रामीण क्षेत्र

क्रम सं०	राजस्व ग्राम का नाम	राजस्व ग्राम की सीमा निर्धारण सम्बन्धी अन्य विवरण, यदि कोई, तो (यथा पट्टी या मजरा का नाम उल्लिखित किया जाय)	परगना या हल्का का नाम	प्रयुक्त किये जाने वाले सॉफ्टवेयर में आवंटित किया गया सी-कोड
1	2	3	4	5
63	खरखोदा मु०	हसनपुर	ग्रामीण क्षेत्र	1077
64	खरखोदा रें०	हसनपुर	ग्रामीण क्षेत्र	1078
65	खाईखेडा मूड	हसनपुर	ग्रामीण क्षेत्र	1079
66	खानपुर	हसनपुर	ग्रामीण क्षेत्र	1080
67	खैलिया खालसा	हसनपुर	ग्रामीण क्षेत्र	1081
68	खैलिया पट्टी	हसनपुर	ग्रामीण क्षेत्र	1082
69	खुगावली	हसनपुर	ग्रामीण क्षेत्र	1083
70	खाजेपुर	हसनपुर	ग्रामीण क्षेत्र	1084
71	खुरतिया	हसनपुर	ग्रामीण क्षेत्र	1085
72	गलसुआ	हसनपुर	ग्रामीण क्षेत्र	1086
73	गारबुपुर रूस्तमपुर	हसनपुर	ग्रामीण क्षेत्र	1087
74	गालसा	हसनपुर	ग्रामीण क्षेत्र	1088
75	गांगटकोला	हसनपुर	ग्रामीण क्षेत्र	1089
76	गुरैवा	हसनपुर	ग्रामीण क्षेत्र	1090
77	गुलामपुर	हसनपुर	ग्रामीण क्षेत्र	1091
78	गंगाचौली मु०	हसनपुर	ग्रामीण क्षेत्र	1092
79	गंगाचौली रें०	हसनपुर	ग्रामीण क्षेत्र	1093
80	गंगवार	हसनपुर	ग्रामीण क्षेत्र	1094
81	गनेश्वरी	हसनपुर	ग्रामीण क्षेत्र	1095
82	घरोट	हसनपुर	ग्रामीण क्षेत्र	1096
83	घोसीपुरा	हसनपुर	ग्रामीण क्षेत्र	1097

सिद्धार्थ महानिरीक्षक निरन्तर  
अमरोहा


अपर जिलाधिकारी सि०/स० अमरोहा

अपर जिलाधिकारी अमरोहा

जयपुर जिले हसनपुर के अधीन आने वाले ग्रामीण क्षेत्र

क्रम सं०	राजस्व ग्राम का नाम	राजस्व ग्राम की सीमा निर्धारण सम्बन्धी अन्य विवरण, यदि कोई, तो (सथा पट्टी या मजरा का नाम उल्लेखित किया जाय)	परगना या हल्का का नाम	प्रयुक्त किये जाने वाले लोकेशन नं. में अंकित किया गया वी-कोड
1	2	3	4	5
84	घन्सूरपुर खालसा	हसनपुर	ग्रामीण क्षेत्र	1098
85	चचौरा	हसनपुर	ग्रामीण क्षेत्र	1099
86	चकफेरी	हसनपुर	ग्रामीण क्षेत्र	1100
87	चकगुलाम अम्बीया	हसनपुर	ग्रामीण क्षेत्र	1101
88	चकौरी	हसनपुर	ग्रामीण क्षेत्र	1102
89	चमर पतेई	हसनपुर	ग्रामीण क्षेत्र	1103
90	चांदपुर	हसनपुर	ग्रामीण क्षेत्र	1104
91	चांदनखेडी	हसनपुर	ग्रामीण क्षेत्र	1105
92	चीला ऐ०	हसनपुर	ग्रामीण क्षेत्र	1106
93	चौबारा	हसनपुर	ग्रामीण क्षेत्र	1107
94	चौकुनी	हसनपुर	ग्रामीण क्षेत्र	1108
95	चन्दनपुर खादर	हसनपुर	ग्रामीण क्षेत्र	1109
96	चन्दनकोटा	हसनपुर	ग्रामीण क्षेत्र	1110
97	छोया	हसनपुर	ग्रामीण क्षेत्र	1111
98	छपना	हसनपुर	ग्रामीण क्षेत्र	1112
99	जटपुरा मोहर सिंह	हसनपुर	ग्रामीण क्षेत्र	1113
100	जटपुरा शर्की	हसनपुर	ग्रामीण क्षेत्र	1114
101	जगदेयपुर ऐ०	हसनपुर	ग्रामीण क्षेत्र	1115
102	जलालपुर खुई	हसनपुर	ग्रामीण क्षेत्र	1116
103	जल्लोपुर ऐ०	हसनपुर	ग्रामीण क्षेत्र	1117
104	जल्लोपुर मु०	हसनपुर	ग्रामीण क्षेत्र	1118

4

  
 महेश चंद्र नेशन  
 अमरोहा

## उप जिले हरानपुर के आधीन आने वाला ग्रामीण क्षेत्र

क्रम सं०	राजस्व ग्राम का नाम	राजस्व ग्राम की सीमा निर्धारण सम्बन्धी अन्य विवरण यदि कोई, तो (यथा पट्टी या मजरा का नाम उल्लिखित किया जाय)	परगना या हल्का का नाम	प्रयुक्त किये जाने वाले शेड्यूलर में आवंटित किया गया सी-कोड
1	2	3	4	5
105	जाजरोल रो०	हसनपुर	ग्रामीण क्षेत्र	1119
106	जीवपुर सा० रो०	हसनपुर	ग्रामीण क्षेत्र	1120
107	जीवपुर मु०	हसनपुर	ग्रामीण क्षेत्र	1121
108	जीहल	हसनपुर	ग्रामीण क्षेत्र	1122
109	जेवडा रो०	हसनपुर	ग्रामीण क्षेत्र	1123
110	जेवडा मु०	हसनपुर	ग्रामीण क्षेत्र	1124
111	जहतौली रो०	हसनपुर	ग्रामीण क्षेत्र	1125
112	जहतौली मु०	हसनपुर	ग्रामीण क्षेत्र	1126
113	जुझारपुर	हसनपुर	ग्रामीण क्षेत्र	1127
114	झुलपुरी	हसनपुर	ग्रामीण क्षेत्र	1128
115	झोटना	हसनपुर	ग्रामीण क्षेत्र	1129
116	झुन्डी माफी	हसनपुर	ग्रामीण क्षेत्र	1130
117	टांडा	हसनपुर	ग्रामीण क्षेत्र	1131
118	डगरपुरी	हसनपुर	ग्रामीण क्षेत्र	1132
119	डगरौली	हसनपुर	ग्रामीण क्षेत्र	1133
120	डोमखेडा	हसनपुर	ग्रामीण क्षेत्र	1134
121	ढबारसी	हसनपुर	ग्रामीण क्षेत्र	1135
122	ढक्का	हसनपुर	ग्रामीण क्षेत्र	1136
123	ढकिया खादर	हसनपुर	ग्रामीण क्षेत्र	1137
124	ढेकला	हसनपुर	ग्रामीण क्षेत्र	1138
125	तरारा	हसनपुर	ग्रामीण क्षेत्र	1139

✓

ब्रह्मक महानरेश्वर नित्यो  
अमरोडा

सुप जिले हसनपुर के अर्धीन आने वाले ग्रामीण क्षेत्र

क्रम सं०	राजस्व ग्राम का नाम	राजस्व ग्राम की सीमा निर्धारण सम्बन्धी अन्य विवरण , यदि कोई , तो (यथा पट्टी या मजरा का नाम उल्लिखित किया जाय)	परगना या हल्का का नाम	प्रयुक्त किये जाने वाले सोफ्टवेयर में आवंटित किया गया सी-कोड
1	2	3	4	5
126	तरौली	हसनपुर	ग्रामीण क्षेत्र	1140
127	तसीहा	हसनपुर	ग्रामीण क्षेत्र	1141
128	तलावडा	हसनपुर	ग्रामीण क्षेत्र	1142
129	ततारपुर पट्टी	हसनपुर	ग्रामीण क्षेत्र	1143
130	ताजपुर झूगर	हसनपुर	ग्रामीण क्षेत्र	1144
131	तिगरिया नादरशाह	हसनपुर	ग्रामीण क्षेत्र	1145
132	तिगरिया खादर	हसनपुर	ग्रामीण क्षेत्र	1146
133	तिरलोक पुर	हसनपुर	ग्रामीण क्षेत्र	1147
134	तिमनपुर	हसनपुर	ग्रामीण क्षेत्र	1148
135	तुकलाबाद	हसनपुर	ग्रामीण क्षेत्र	1149
136	तुरतीपुर	हसनपुर	ग्रामीण क्षेत्र	1150
137	तेलीपुरा खादर	हसनपुर	ग्रामीण क्षेत्र	1151
138	तेलीपुर माफी	हसनपुर	ग्रामीण क्षेत्र	1152
139	ताहरपुर	हसनपुर	ग्रामीण क्षेत्र	1153
140	दडियाल	हसनपुर	ग्रामीण क्षेत्र	1154
141	दमगाढा	हसनपुर	ग्रामीण क्षेत्र	1155
142	दरियापुर तुगन	हसनपुर	ग्रामीण क्षेत्र	1156
143	दमगाढी	हसनपुर	ग्रामीण क्षेत्र	1157
144	दियावली खालसा	हसनपुर	ग्रामीण क्षेत्र	1158
145	दरियापुर खादर	हसनपुर	ग्रामीण क्षेत्र	1159
146	दाउदपुर बुजुर्ग	हसनपुर	ग्रामीण क्षेत्र	1160

सहायक अधिनियमिक निबन्धक  
अमरोहा

✓

जिलाधिकारी अमरोहा



उप जिले हसनपुर के अधीन आने वाले ग्रामीण क्षेत्र

क्रम सं०	राजस्व ग्राम का नाम	राजस्व ग्राम की सीमा निर्धारण सम्बन्धी अन्य विवरण, यदि कोई, तो (यथा पड़ती या मजरा का नाम उल्लिखित किया जाय)	परगना या हल्का का नाम	प्रयुक्त किये जाने वाले सॉफ्टवेयर से आवंटित किया गया वी-कोड
	2	3	4	5
1			ग्रामीण क्षेत्र	1161
147	दाउदपुर महरूलनिशा	हसनपुर	ग्रामीण क्षेत्र	1162
148	दाउदपुर जागीर	हसनपुर	ग्रामीण क्षेत्र	1163
149	दाउदपुर मझरा	हसनपुर	ग्रामीण क्षेत्र	1164
150	दुल्हापुर धीरान	हसनपुर	ग्रामीण क्षेत्र	1165
151	दुल्हापुर अहीर	हसनपुर	ग्रामीण क्षेत्र	1166
152	देहरा	हसनपुर	ग्रामीण क्षेत्र	1167
153	देहरी गु० ऐ०	हसनपुर	ग्रामीण क्षेत्र	1168
154	देहरी गु० मु०	हसनपुर	ग्रामीण क्षेत्र	1169
155	देहरी जट	हसनपुर	ग्रामीण क्षेत्र	1170
156	देहरी खादर	हसनपुर	ग्रामीण क्षेत्र	1171
157	दौरारा	हसनपुर	ग्रामीण क्षेत्र	1172
158	दौलतपुर जनुबी	हसनपुर	ग्रामीण क्षेत्र	1173
159	दौलतपुर कलां	हसनपुर	ग्रामीण क्षेत्र	1174
160	दौलतपुर नहरी	हसनपुर	ग्रामीण क्षेत्र	1175
161	धनसिया	हसनपुर	ग्रामीण क्षेत्र	1176
162	धनापुर	हसनपुर	ग्रामीण क्षेत्र	1177
163	धारंगपुर	हसनपुर	ग्रामीण क्षेत्र	1178
164	धीमरखेडी	हसनपुर	ग्रामीण क्षेत्र	1179
165	धीरिया ऐ०	हसनपुर	ग्रामीण क्षेत्र	1180
166	निरयावली	हसनपुर	ग्रामीण क्षेत्र	1181
167	नसीरपुर	हसनपुर	ग्रामीण क्षेत्र	


सहायक महानिरीक्षक निवृत्त  
अमरौला

अपर जिलाधिकारी वि०/रा० अमरौला

जिलाधिकारी अमरौला

हसन जिले हसनपुर के अर्धीन आने कला ग्रामीण क्षेत्र

क्रम सं०	राजस्व ग्राम का नाम	राजस्व ग्राम की सीमा निर्धारण संबंधी अन्य विवरण , यदि कोई , तो (यथा पट्टी या मजरा का नाम उल्लिखित किया जाय)	परगना या हल्का का नाम	प्रयुक्त क्रिये जाने वाले सोफ्टवेयर में अंकित किया गया सी-कोड
1	2	3	4	5
168	नगला शुमाली	हसनपुर	ग्रामीण क्षेत्र	1182
169	नगला खादर	हसनपुर	ग्रामीण क्षेत्र	1183
170	नगलिया मुंशी	हसनपुर	ग्रामीण क्षेत्र	1184
171	नगलिया जट	हसनपुर	ग्रामीण क्षेत्र	1185
172	नबावपुरा खादर	हसनपुर	ग्रामीण क्षेत्र	1186
173	नवादा	हसनपुर	ग्रामीण क्षेत्र	1187
174	नानई लिसडा ऐ०	हसनपुर	ग्रामीण क्षेत्र	1188
175	नानई लिसडा मु०	हसनपुर	ग्रामीण क्षेत्र	1189
176	निजामपुर शुमाली	हसनपुर	ग्रामीण क्षेत्र	1190
177	निजामपुर शर्की	हसनपुर	ग्रामीण क्षेत्र	1191
178	नूरपुर कलां	हसनपुर	ग्रामीण क्षेत्र	1192
179	नूरपुर खुर्द	हसनपुर	ग्रामीण क्षेत्र	1193
180	पथरा ऐ० सा०	हसनपुर	ग्रामीण क्षेत्र	1194
181	पतेई भूड	हसनपुर	ग्रामीण क्षेत्र	1195
182	पतेई खादर	हसनपुर	ग्रामीण क्षेत्र	1196
183	पशुवा नगला	हसनपुर	ग्रामीण क्षेत्र	1197
184	पथरा मु०	हसनपुर	ग्रामीण क्षेत्र	1198
185	पहाडपुर वक्काल	हसनपुर	ग्रामीण क्षेत्र	1199
186	पाडली	हसनपुर	ग्रामीण क्षेत्र	1200
187	पाईन्दापुर ऐ०	हसनपुर	ग्रामीण क्षेत्र	1201
188	पाईन्दापुर मु०	हसनपुर	ग्रामीण क्षेत्र	1202

  
 जिलाधिकारी अमरौडा

उप जिले हसनपुर के अधीन आने वाले ग्रामीण क्षेत्र

क्रम सं०	राजस्व ग्राम का नाम	राजस्व ग्राम की सीमा निर्धारण सम्बन्धी अन्य विवरण, यदि कोई, हो (यथा पट्टी या मजरा का नाम उल्लिखित किया जाय)	परगना या हल्का का नाम	प्रयुक्त किये जाने वाले सॉफ्टवेयर में अंकित किया गया वी-कोड
1	2	3	4	5
189	पिपलौती खुर्द रें०	हसनपुर	ग्रामीण क्षेत्र	1203
190	पिपलौती खुर्द मु०	हसनपुर	ग्रामीण क्षेत्र	1204
191	पिपलौती कला रें०	हसनपुर	ग्रामीण क्षेत्र	1205
192	पिपलौती कला मु०	हसनपुर	ग्रामीण क्षेत्र	1206
193	पीपली बककाल	हसनपुर	ग्रामीण क्षेत्र	1207
194	पीपली मेकचन्द	हसनपुर	ग्रामीण क्षेत्र	1208
195	पीपली दाचद	हसनपुर	ग्रामीण क्षेत्र	1209
196	पुटसल	हसनपुर	ग्रामीण क्षेत्र	1210
197	पुरसल	हसनपुर	ग्रामीण क्षेत्र	1211
198	पूठी	हसनपुर	ग्रामीण क्षेत्र	1212
199	पीठखंडा	हसनपुर	ग्रामीण क्षेत्र	1213
200	पौरारा मु०	हसनपुर	ग्रामीण क्षेत्र	1214
201	पंडका	हसनपुर	ग्रामीण क्षेत्र	1215
202	पौरारा रें०	हसनपुर	ग्रामीण क्षेत्र	1216
203	फरोटां	हसनपुर	ग्रामीण क्षेत्र	1217
204	फतेहपुर गू० लबे गंग रें०	हसनपुर	ग्रामीण क्षेत्र	1218
205	फतेहपुर खादर	हसनपुर	ग्रामीण क्षेत्र	1219
206	फतेहपुर अधेक	हसनपुर	ग्रामीण क्षेत्र	1220
207	फि रोजाबाद	हसनपुर	ग्रामीण क्षेत्र	1221
208	फिरोजपुर बदलू	हसनपुर	ग्रामीण क्षेत्र	1222
209	फि रोजपुर गडावली	हसनपुर	ग्रामीण क्षेत्र	1223

सिवाजी महाराज शिवालय  
अमरौडा

उप जिले हसनपुर के अधीन आने वाला ग्रामीण क्षेत्र

क्रम सं०	राजस्व ग्राम का नाम	राजस्व ग्राम की सीमा निर्धारण सम्बन्धी अन्य विवरण, यदि कोई, तो (यथा पट्टी या मजरा का नाम उल्लिखित किया जाय)	परगना या हल्का का नाम	प्रयुक्त किये जाने वाले सॉफ्टवेयर में अंतर्भूत किया गया सी-कोड
1	2	3	4	5
210	फूलपुर बीझलपुर	हसनपुर	ग्रामीण क्षेत्र	1224
211	फयाजनगर	हसनपुर	ग्रामीण क्षेत्र	1225
212	बवनपुर	हसनपुर	ग्रामीण क्षेत्र	1226
213	बच्चीखेडा खुर्द	हसनपुर	ग्रामीण क्षेत्र	1227
214	बच्चीखेडा कलां	हसनपुर	ग्रामीण क्षेत्र	1228
215	बरतौरा	हसनपुर	ग्रामीण क्षेत्र	1229
216	बसेडा खुर्द	हसनपुर	ग्रामीण क्षेत्र	1230
217	बसी सहसौली	हसनपुर	ग्रामीण क्षेत्र	1231
218	बसी कलां	हसनपुर	ग्रामीण क्षेत्र	1232
219	बगली	हसनपुर	ग्रामीण क्षेत्र	1233
220	बहादरपुर गुलाम मौ० खां	हसनपुर	ग्रामीण क्षेत्र	1234
221	बहादरपुर मिस्सर	हसनपुर	ग्रामीण क्षेत्र	1235
222	बहादरपुर गुलामुद्दीनपुर	हसनपुर	ग्रामीण क्षेत्र	1236
223	बाईखेडा	हसनपुर	ग्रामीण क्षेत्र	1237
224	बाटपुरा	हसनपुर	ग्रामीण क्षेत्र	1238
225	बागडपुर मुन्जबां	हसनपुर	ग्रामीण क्षेत्र	1239
226	बागडपुर छोइया	हसनपुर	ग्रामीण क्षेत्र	1240
227	बाला नागल	हसनपुर	ग्रामीण क्षेत्र	1241
228	बासका खुर्द	हसनपुर	ग्रामीण क्षेत्र	1242
229	बासका कलां	हसनपुर	ग्रामीण क्षेत्र	1243
230	बासका मदारपुर	हसनपुर	ग्रामीण क्षेत्र	1244

राजस्व महानिरीक्षक निकमोहर  
अमरोहा

उप जिले हसनपुर के अधीन आने वाले ग्रामीण क्षेत्र

क्रम सं०	राजस्व ग्राम का नाम	राजस्व ग्राम की सीमा निर्धारण सम्बन्धी अन्य विवरण, यदि कोई, तो (यथा पट्टी या मजरा का नाम उल्लिखित किया जाय)	परगना या हल्का का नाम	प्रयुक्त किये जाने वाले सोफ्टवेयर में आवंटित किया गया सी-कोड
1	2	3	4	5
231	बाहपुर	हसनपुर	ग्रामीण क्षेत्र	1245
232	बावनखेडी	हसनपुर	ग्रामीण क्षेत्र	1246
233	बिजनौरा	हसनपुर	ग्रामीण क्षेत्र	1247
234	बिजौरा	हसनपुर	ग्रामीण क्षेत्र	1248
235	ब्रहमबाद	हसनपुर	ग्रामीण क्षेत्र	1249
236	ब्रहमपुर मूड	हसनपुर	ग्रामीण क्षेत्र	1250
237	ब्रहमपुर गू० लबे गंग	हसनपुर	ग्रामीण क्षेत्र	1251
238	बिलडा ऐ०	हसनपुर	ग्रामीण क्षेत्र	1252
239	बिहारीपुर ऐ०	हसनपुर	ग्रामीण क्षेत्र	1253
240	बिहारीपुर खादर ऐ०	हसनपुर	ग्रामीण क्षेत्र	1254
241	बीकालपुर	हसनपुर	ग्रामीण क्षेत्र	1255
242	बुरावली	हसनपुर	ग्रामीण क्षेत्र	1256
243	बुखारी पुर माफी	हसनपुर	ग्रामीण क्षेत्र	1257
244	बेगपुर मुण्डा	हसनपुर	ग्रामीण क्षेत्र	1258
245	बेगपुर शकी'	हसनपुर	ग्रामीण क्षेत्र	1259
246	भटौला शकी'	हसनपुर	ग्रामीण क्षेत्र	1260
247	भदौरा	हसनपुर	ग्रामीण क्षेत्र	1261
248	भगवानपुर खादर	हसनपुर	ग्रामीण क्षेत्र	1262
249	भावली	हसनपुर	ग्रामीण क्षेत्र	1263
250	भीकनपुर शुमाली	हसनपुर	ग्रामीण क्षेत्र	1264
251	भीकनपुर शकी'	हसनपुर	ग्रामीण क्षेत्र	1265

सहायक महासूचीक निबन्धन  
अमरोहा

उप जिले हसनपुर के अर्धीन आने वाले ग्रामीण क्षेत्र

क्रम सं०	राजस्व ग्राम का नाम	राजस्व ग्राम की सीमा निर्धारण सम्बन्धी अन्य विवरण, यदि कोई, तो (यथा पट्टी या मजरा का नाम उल्लिखित किया जाय)	परगना या हल्का का नाम	प्रयुक्त क्रिये जाने वाले सॉफ्टवेयर में आवंटित किया गया पी-कोड
1	2	3	4	5
252	भीमा ठीकरी	हसनपुर	ग्रामीण क्षेत्र	1266
253	मुलाई	हसनपुर	ग्रामीण क्षेत्र	1267
254	मूवरा	हसनपुर	ग्रामीण क्षेत्र	1268
255	भैसरी	हसनपुर	ग्रामीण क्षेत्र	1269
256	भैसरीली	हसनपुर	ग्रामीण क्षेत्र	1270
257	मथाना	हसनपुर	ग्रामीण क्षेत्र	1271
258	मटैना ऐ० हाल	हसनपुर	ग्रामीण क्षेत्र	1272
259	मटैना मु०	हसनपुर	ग्रामीण क्षेत्र	1273
260	मटीपुरा	हसनपुर	ग्रामीण क्षेत्र	1274
261	मछरिया	हसनपुर	ग्रामीण क्षेत्र	1275
262	मछरई	हसनपुर	ग्रामीण क्षेत्र	1276
263	मरौरा	हसनपुर	ग्रामीण क्षेत्र	1277
264	मकनपुर शुमाली	हसनपुर	ग्रामीण क्षेत्र	1278
265	मकनपुर शकी'	हसनपुर	ग्रामीण क्षेत्र	1279
266	मनौटा	हसनपुर	ग्रामीण क्षेत्र	1280
267	माछरा भगवानपुर	हसनपुर	ग्रामीण क्षेत्र	1281
268	मिजपुर डूंगर	हसनपुर	ग्रामीण क्षेत्र	1282
269	मिजपुर जनुबी	हसनपुर	ग्रामीण क्षेत्र	1283
270	मिजपुर शकी'	हसनपुर	ग्रामीण क्षेत्र	1284
271	मलकपुर ऐ० सा०	हसनपुर	ग्रामीण क्षेत्र	1285
272	मलकपुर मु०ज०ऐ०	हसनपुर	ग्रामीण क्षेत्र	1286

सिद्धिचिकरी अमरोहा

अपर जिलाधिकारी डि०/रा० अमरोहा

सिद्धिचिकरी अमरोहा

उप जिले हसनपुर के अधीन आने वाले ग्रामीण क्षेत्र

क्रम सं०	राजस्व ग्राम का नाम	राजस्व ग्राम की सीमा निर्धारण सम्बन्धी अन्य विवरण, यदि कोई, तो (यथा पट्टी या मजरा का नाम उल्लिखित किया जाय)	परगना या हल्का का नाम	प्रयुक्त किये जाने वाले सॉफ्टवेयर में अंशदित किया गया सी-कोड
1	2	3	4	5
273	मीरपुर डबका	हसनपुर	ग्रामीण क्षेत्र	1287
274	मुबारिजपुर	हसनपुर	ग्रामीण क्षेत्र	1288
275	मेहन्दीपुर	हसनपुर	ग्रामीण क्षेत्र	1289
276	मौहम्मदाबाद ऐ०	हसनपुर	ग्रामीण क्षेत्र	1290
277	मौहम्मदाबाद मु०	हसनपुर	ग्रामीण क्षेत्र	1291
278	मौहम्मदपुर बंगर	हसनपुर	ग्रामीण क्षेत्र	1292
279	मगटा मु०ज०ऐ०	हसनपुर	ग्रामीण क्षेत्र	1293
280	मगटा ऐ०	हसनपुर	ग्रामीण क्षेत्र	1294
281	मन्सूरपुर	हसनपुर	ग्रामीण क्षेत्र	1295
282	मंगरीला	हसनपुर	ग्रामीण क्षेत्र	1296
283	मंगरीली	हसनपुर	ग्रामीण क्षेत्र	1297
284	याकू बपुर	हसनपुर	ग्रामीण क्षेत्र	1298
285	रजोहा	हसनपुर	ग्रामीण क्षेत्र	1299
286	रझेडा	हसनपुर	ग्रामीण क्षेत्र	1300
287	रहमतपुर	हसनपुर	ग्रामीण क्षेत्र	1301
288	रहरा	हसनपुर	ग्रामीण क्षेत्र	1302
289	रहरई	हसनपुर	ग्रामीण क्षेत्र	1303
290	रखेडा	हसनपुर	ग्रामीण क्षेत्र	1304
291	राजानागल	हसनपुर	ग्रामीण क्षेत्र	1305
292	राजपुर	हसनपुर	ग्रामीण क्षेत्र	1306
293	राजूरपुर	हसनपुर	ग्रामीण क्षेत्र	1307

  
अमरोहा

अपर जिलाधिकारी वि०/रा० अमरोहा

जिलाधिकारी अमरोहा

उम भिसे हसनपुर के अर्थीन आने वाला ग्रामीण क्षेत्र

क्रम सं०	राजस्व ग्राम का नाम	राजस्व ग्राम की सीमा निर्धारण सम्बन्धी अन्य विवरण, यदि कोई, तो (यथा पट्टी या मजरा का नाम उल्लिखित किया जाय)	परगना या हल्का का नाम	प्रयुक्त किये जाने वाले सोफ्टयर में अंकित किया गया वी-कोड
1	2	3	4	5
294	रायपुर रें०	हसनपुर	ग्रामीण क्षेत्र	1308
295	रायपुर मु०ज०रें०	हसनपुर	ग्रामीण क्षेत्र	1309
296	रुस्समपुर खादर	हसनपुर	ग्रामीण क्षेत्र	1310
297	रूपानागल	हसनपुर	ग्रामीण क्षेत्र	1311
298	रुखालू	हसनपुर	ग्रामीण क्षेत्र	1312
299	रामपुर मु०ज०रें०	हसनपुर	ग्रामीण क्षेत्र	1313
300	लठीरा माफी	हसनपुर	ग्रामीण क्षेत्र	1314
301	लिसडी बुजुर्ग	हसनपुर	ग्रामीण क्षेत्र	1315
302	लालापुर	हसनपुर	ग्रामीण क्षेत्र	1316
303	लालपुर	हसनपुर	ग्रामीण क्षेत्र	1317
304	लुहारी मूड	हसनपुर	ग्रामीण क्षेत्र	1318
305	लुहारी खादर	हसनपुर	ग्रामीण क्षेत्र	1319
306	शरीफपुर शर्की	हसनपुर	ग्रामीण क्षेत्र	1320
307	शकरीली	हसनपुर	ग्रामीण क्षेत्र	1321
308	शहबाजपुर डोर	हसनपुर	ग्रामीण क्षेत्र	1322
309	शहबाजपुर ढोला	हसनपुर	ग्रामीण क्षेत्र	1323
310	शहबाजपुर गू० रें०	हसनपुर	ग्रामीण क्षेत्र	1324
311	शहबाजपुर गू०मु०	हसनपुर	ग्रामीण क्षेत्र	1325
312	शाहपुर उर्फ भूल खदेडी	हसनपुर	ग्रामीण क्षेत्र	1326
313	शाहपुर डूंगर	हसनपुर	ग्रामीण क्षेत्र	1327
314	शाहपुर मजरा	हसनपुर	ग्रामीण क्षेत्र	1328

4

समिति-२०२० काठमांडौ निबन्धन  
अमरोहा



उप जिले हसनपुर के अधीन आने वाले ग्रामीण क्षेत्र

क्रम सं०	राजस्व ग्राम का नाम	राजस्व ग्राम की सीमा निर्धारण सम्बन्धी अन्य विवरण, यदि कोई, तो (यथा पट्टी या मजरा का नाम उल्लिखित किया जाय)	परगना या हल्का का नाम	प्रयुक्त किये जाने वाले सोफ्टयर में आवंटित किया गया सी-कोड
1	2	3	4	5
315	शेखपुर शर्की	हसनपुर	ग्रामीण क्षेत्र	1329
316	शेखपुर झकडी	हसनपुर	ग्रामीण क्षेत्र	1330
317	शेरगढ	हसनपुर	ग्रामीण क्षेत्र	1331
318	सब्दलपुर शर्की	हसनपुर	ग्रामीण क्षेत्र	1332
319	सब्दलपुर शुमाली	हसनपुर	ग्रामीण क्षेत्र	1333
320	सतेडा ऐ०	हसनपुर	ग्रामीण क्षेत्र	1334
321	सराय ओझी	हसनपुर	ग्रामीण क्षेत्र	1335
322	सराय भजरा	हसनपुर	ग्रामीण क्षेत्र	1336
323	सरकडा खुर्द मु०	हसनपुर	ग्रामीण क्षेत्र	1337
324	समस्तापुर जनुबी	हसनपुर	ग्रामीण क्षेत्र	1338
325	सकतपुर करनपुर	हसनपुर	ग्रामीण क्षेत्र	1339
326	सलारा	हसनपुर	ग्रामीण क्षेत्र	1340
327	सहोलिया	हसनपुर	ग्रामीण क्षेत्र	1341
328	सरकडा जनुबी	हसनपुर	ग्रामीण क्षेत्र	1342
329	सापा	हसनपुर	ग्रामीण क्षेत्र	1343
330	साडुल्लापुर	हसनपुर	ग्रामीण क्षेत्र	1344
331	साथलपुर	हसनपुर	ग्रामीण क्षेत्र	1345
332	सिरसा कलां ऐ०ज०मु०	हसनपुर	ग्रामीण क्षेत्र	1346
333	सिरसा कलां ऐ० सा०	हसनपुर	ग्रामीण क्षेत्र	1347
334	सिरसा गु० मु०	हसनपुर	ग्रामीण क्षेत्र	1348
335	सिरसा गु० ऐ०	हसनपुर	ग्रामीण क्षेत्र	1349

सहायक प्रशासनिक निरीक्षक  
अमरोहा

V

उप शि ले हसनपुर के अधीन आने वाला ग्रामीण क्षेत्र

क्रम सं०	राजस्व ग्राम का नाम	राजस्व ग्राम की सीमा निर्धारण सम्बन्धी अन्य विवरण, यदि कोई, तो (यथा पट्टी या मजरा का नाम उल्लिखित किया जाय)	परगना या हल्का का नाम	प्रयुक्त किये जाने वाले सौफ्टयर में आंशिक किया गया सी-कोड
1	2	3	4	5
336	सिकन्दराबाद	हसनपुर	ग्रामीण क्षेत्र	1350
337	सिकन्दरपुर डाबू	हसनपुर	ग्रामीण क्षेत्र	1351
338	सिमथला	हसनपुर	ग्रामीण क्षेत्र	1352
339	सिहाली जागीर	हसनपुर	ग्रामीण क्षेत्र	1353
340	सीकरी भूड	हसनपुर	ग्रामीण क्षेत्र	1354
341	सीतला सरावा	हसनपुर	ग्रामीण क्षेत्र	1355
342	सुल्तानपुर भीमा	हसनपुर	ग्रामीण क्षेत्र	1356
343	सुल्तानपुर मौलवी	हसनपुर	ग्रामीण क्षेत्र	1357
344	सुल्तानठेर मौ०पुर	हसनपुर	ग्रामीण क्षेत्र	1358
345	सुतारी	हसनपुर	ग्रामीण क्षेत्र	1359
346	सुतावली	हसनपुर	ग्रामीण क्षेत्र	1360
347	सूगाठेर	हसनपुर	ग्रामीण क्षेत्र	1361
348	सहेरिया	हसनपुर	ग्रामीण क्षेत्र	1362
349	सेमला	हसनपुर	ग्रामीण क्षेत्र	1363
350	सैदनगली	हसनपुर	ग्रामीण क्षेत्र	1364
351	सहदरा मिलक	हसनपुर	ग्रामीण क्षेत्र	1365
352	सौहत	हसनपुर	ग्रामीण क्षेत्र	1366
353	सूबरा	हसनपुर	ग्रामीण क्षेत्र	1367
354	हसनपुर सा०पे०	हसनपुर	ग्रामीण क्षेत्र	1368
355	हसनपुर सा० मु०	हसनपुर	ग्रामीण क्षेत्र	1369
356	हकीमपुर ऐ०लबे गंग	हसनपुर	ग्रामीण क्षेत्र	1370

  
महेंद्र सिंह  
अमरोहा

अपर जिलाधिकारी वि०/रा० अमरोहा

  
जिलाधिकारी अमरोहा

उप जिले हरनपुर के अधीन होने वाले ग्रामीण क्षेत्र

क्रम सं०	राजस्व ग्राम का नाम	राजस्व ग्राम की सीमा निर्धारण सम्बन्धी अन्य विवरण, यदि कोई, तो (सथा पट्टी या सजरा का नाम उल्लिखित किया जाय)	परगना या हल्का का नाम	प्रकृत किये जाने वाले शेफ्टयर ने अंगणित किया गया की-कोड
1	2	3	4	5
357	हलीमपुर	हसनपुर	ग्रामीण क्षेत्र	1371
358	हिरनौटा	हसनपुर	ग्रामीण क्षेत्र	1372
359	हरयाना	हसनपुर	ग्रामीण क्षेत्र	1373
360	हाजीपुर भूड	हसनपुर	ग्रामीण क्षेत्र	1374
361	हाकमपुर	हसनपुर	ग्रामीण क्षेत्र	1375
362	हाफि जपुर	हसनपुर	ग्रामीण क्षेत्र	1376
363	हाजीपुर खावर	हसनपुर	ग्रामीण क्षेत्र	1377
364	हुसनपुर	हसनपुर	ग्रामीण क्षेत्र	1378
365	हैदरपुर रं०	हसनपुर	ग्रामीण क्षेत्र	1379
366	हैदरपुर मु०ज०रं०	हसनपुर	ग्रामीण क्षेत्र	1380
367	हसनपुर ए० लब्बंगंज	हसनपुर	ग्रामीण क्षेत्र	1381
368	हीसखंडा	हसनपुर	ग्रामीण क्षेत्र	1382

सहायक महासचिव विकास विभाग  
अमरोहा

↓

अपर जिलाधिकारी वि०/रा० अमरोहा

जिलाधिकारी अमरोहा

उप जिला हसनपुर जिला अमरोहा के अधीन विभिन्न भागों (नगरीय, अर्धनगरीय तथा ग्रामीण क्षेत्र) में वर्णानुक्रम में अकृषक भूमि की दरे प्रति वर्गमीटर (सेंसिक वेल्यू)

सोफ्टयर में आवंटित किया गया वी-कोड	मौहल्ले या राजस्व ग्राम का नाम	परगना या वार्ड या हल्का का नाम	नगरीय, अर्धनगरीय तथा ग्रामीण क्षेत्र	6 मीटर तक चौड़े रास्ते पर अकृषक भूमि की दरे प्रति वर्गमीटर
1	2	3	4	5
0007	अंसारथान	वार्ड न05-अंसारथान	अर्धनगरीय क्षेत्र उझारी	1700
1015	अब्दीपुर	हसनपुर	ग्रामीण क्षेत्र	500
1016	अख्तियार ऐ0	हसनपुर	ग्रामीण क्षेत्र	500
1017	अख्तियार मु0	हसनपुर	ग्रामीण क्षेत्र	500
1018	अकबरपुर शकी'	हसनपुर	ग्रामीण क्षेत्र	500
1019	अगरीला खुर्द	हसनपुर	ग्रामीण क्षेत्र	500
1020	अगरीला कलां	हसनपुर	ग्रामीण क्षेत्र	500
1021	अल्लीपुर खादर	हसनपुर	ग्रामीण क्षेत्र	500
1022	अहरीला अहमद यार खां	हसनपुर	ग्रामीण क्षेत्र	500
1023	औगापुर उर्फ ओबारपुर	हसनपुर	ग्रामीण क्षेत्र	500
1024	आदनपुर	हसनपुर	ग्रामीण क्षेत्र	3100
1025	अल्लीपुर भूड शकी'	हसनपुर	ग्रामीण क्षेत्र	2100
1026	अलाद्दीनपुर	हसनपुर	ग्रामीण क्षेत्र	500
1027	आजादपुर माफी	हसनपुर	ग्रामीण क्षेत्र	1800
1028	आगापुर कलां	हसनपुर	ग्रामीण क्षेत्र	500
1029	आलमपुर	हसनपुर	ग्रामीण क्षेत्र	500
1030	औसामाफी	हसनपुर	ग्रामीण क्षेत्र	500
1031	औसीता मु0	हसनपुर	ग्रामीण क्षेत्र	1800
1032	औसीता ऐ0	हसनपुर	ग्रामीण क्षेत्र	1800
1033	ओगपुरा	हसनपुर	ग्रामीण क्षेत्र	500
1034	इशदतपुर उर्फ अलाबलपुर	हसनपुर	ग्रामीण क्षेत्र	500

उपनिर्वाहक कोषालय  
अमरोहा

✓

उपनिर्वाहक कोषालय  
अमरोहा

उप जिला हरानपुर जिला अमरोहा के अधीन विभिन्न भागों (नगरीय, अर्धनगरीय तथा ग्रामीण क्षेत्र) में वर्णानुक्रम में अकृषक भूमि की दरे प्रति वर्गमीटर (दरिद्रीक वेल्यू) 6 मीटर तक चौड़े रास्ते पर अकृषक भूमि की दरे प्रति वर्गमीटर

सोफ्टयर में आवंटित किया गया वी-कोड	मोहल्ले या राजस्व ग्राम का नाम	परगना या वार्ड या हल्का का नाम	नगरीय, अर्धनगरीय तथा ग्रामीण क्षेत्र	6 मीटर तक चौड़े रास्ते पर अकृषक भूमि की दरे प्रति वर्गमीटर
1	2	3	4	5
1035	इमरतपुर	हसनपुर	ग्रामीण क्षेत्र	500
1036	इकौन्दा	हसनपुर	ग्रामीण क्षेत्र	500
1037	इकौना	हसनपुर	ग्रामीण क्षेत्र	500
1038	ईटा	हसनपुर	ग्रामीण क्षेत्र	500
1039	ईसापुर शर्की	हसनपुर	ग्रामीण क्षेत्र	500
1040	इब्राहिमपुर चक	हसनपुर	ग्रामीण क्षेत्र	500
1041	इब्राहमपुर खादर	हसनपुर	ग्रामीण क्षेत्र	500
1002	उझारी	हसनपुर	अर्धनगरीय क्षेत्र	सम्बंधित मोहल्ले के अनुसार
1042	उधनपुर	हसनपुर	ग्रामीण क्षेत्र	500
1043	उकावली मु0 सा0	हसनपुर	ग्रामीण क्षेत्र	500
1044	उकावली मु0 हाल	हसनपुर	ग्रामीण क्षेत्र	500
1045	उमरपुर	हसनपुर	ग्रामीण क्षेत्र	500
0001	कायस्थान	हसनपुर	नगरीय क्षेत्र	3000
0002	कोट पश्चिमी	हसनपुर	नगरीय क्षेत्र	3300
0003	कोट पूर्वी	हसनपुर	नगरीय क्षेत्र	3000
0008	कुरेशियान उत्तरी	वार्ड न09-कुरेशियान उत्तरी	अर्धनगरीय क्षेत्र उझारी	1700
0009	कुरेशियान दक्षिणी	वार्ड न010-कुरेशियान दक्षिणी	अर्धनगरीय क्षेत्र उझारी	1700
0010	कुबडो वाला	वार्ड न013-भाटोवाल दक्षिणी	अर्धनगरीय क्षेत्र उझारी	1700
1003	करनपुर भाफी	परगना हसनपुर	अर्धनगरीय क्षेत्र	2100
1004	कूडी वीरान	परगना हसनपुर	अर्धनगरीय क्षेत्र	2100
1005	कालाखेडा	परगना हसनपुर	अर्धनगरीय क्षेत्र	2100
1006	करन खाल	परगना हसनपुर	अर्धनगरीय क्षेत्र	500
1046	कलालखेडा	हसनपुर	ग्रामीण क्षेत्र	500

सुपरीवेसिंग ऑफिसर  
अमरोहा

अपर जिलाधिकारी ति0/रा0 अमरोहा

जिलाधिकारी अमरोहा

उप जिला हसनपुर जिला अमरोहा के अधीन विभिन्न भागों (नगरीय, अर्धनगरीय तथा ग्रामीण क्षेत्र) में वणानुक्रम में अकृषक भूमि की दरें प्रति वर्गमीटर (बेसिक वेल्यू)

सॉफ्टयर में आंशिक किया गया वी-कोड	मौहल्ले या राजस्व ग्राम का नाम	परगना या वार्ड या हल्का का नाम	नगरीय, अर्धनगरीय तथा ग्रामीण क्षेत्र	6 मीटर तक चौड़े रास्ते पर अकृषक भूमि की दरें प्रति वर्गमीटर
1	2	3	4	5
1047	कबीरपुर	हसनपुर	ग्रामीण क्षेत्र	500
1048	कटाई	हसनपुर	ग्रामीण क्षेत्र	500
1049	करनपुर खादर	हसनपुर	ग्रामीण क्षेत्र	500
1050	ककरुवा	हसनपुर	ग्रामीण क्षेत्र	500
1051	कमनपुर	हसनपुर	ग्रामीण क्षेत्र	2100
1052	कमालपुर रानी	हसनपुर	ग्रामीण क्षेत्र	500
1053	कमालपुर साहू	हसनपुर	ग्रामीण क्षेत्र	500
1054	कनैटा	हसनपुर	ग्रामीण क्षेत्र	500
1055	कण्डबा	हसनपुर	ग्रामीण क्षेत्र	500
1056	काई मु0	हसनपुर	ग्रामीण क्षेत्र	500
1057	कासमाबाद	हसनपुर	ग्रामीण क्षेत्र	1800
1058	कासमपुर जनुबी	हसनपुर	ग्रामीण क्षेत्र	500
1059	काकाठेर	हसनपुर	ग्रामीण क्षेत्र	2000
1060	कुन्दरकी	हसनपुर	ग्रामीण क्षेत्र	500
1061	कुआडाली	हसनपुर	ग्रामीण क्षेत्र	500
1062	कुदैन चक	हसनपुर	ग्रामीण क्षेत्र	2000
1063	कुदरसी	हसनपुर	ग्रामीण क्षेत्र	3100
1064	कुदनी	हसनपुर	ग्रामीण क्षेत्र	500
1065	कुवी	हसनपुर	ग्रामीण क्षेत्र	500
1066	कोटा	हसनपुर	ग्रामीण क्षेत्र	500
1067	काई ऐ0	हसनपुर	ग्रामीण क्षेत्र	500
1068	कोकापुर	हसनपुर	ग्रामीण क्षेत्र	500
1069	खनीरा	हसनपुर	ग्रामीण क्षेत्र	500

सहायक उपनिबंधक निबंधन  
अमरोहा

N

अपर जिलाधिकारी वि0/रा0 अमरोहा

जिलाधिकारी अमरोहा

उप जिला हसनपुर जिला अमरोहा के अधीन विभिन्न भागो (नगरीय, अर्धनगरीय तथा ग्रामीण क्षेत्र) मे वर्णानुक्रम मे अकृषक भूमि की दरे प्रति वर्गमीटर (बेसिक वेल्थ)

सोफ्टयर मे आंशित किया गया वी-कोड	मोहल्ले या राजस्व ग्राम का नाम	परगना या वार्ड या हल्का का नाम	नगरीय, अर्धनगरीय तथा ग्रामीण क्षेत्र	6 मीटर तक चौड़े रास्ते पर अकृषक भूमि की दरे प्रति वर्गमीटर
1	2	3	4	5
1070	खजूरी	हसनपुर	ग्रामीण क्षेत्र	500
1071	खरपडी	हसनपुर	ग्रामीण क्षेत्र	500
1072	ख्यालीपुर	हसनपुर	ग्रामीण क्षेत्र	500
1073	खरसौली	हसनपुर	ग्रामीण क्षेत्र	500
1074	खरसौली रो	हसनपुर	ग्रामीण क्षेत्र	500
1075	खरगरानी	हसनपुर	ग्रामीण क्षेत्र	500
1076	खडगपुर रो	हसनपुर	ग्रामीण क्षेत्र	2000
1077	खरखीदा मु0	हसनपुर	ग्रामीण क्षेत्र	500
1078	खरखीदा रो	हसनपुर	ग्रामीण क्षेत्र	500
1079	खाईखेडा मूड	हसनपुर	ग्रामीण क्षेत्र	500
1080	खानपुर	हसनपुर	ग्रामीण क्षेत्र	2100
1081	खीलिया खालसा	हसनपुर	ग्रामीण क्षेत्र	500
1082	खीलिया पट्टी	हसनपुर	ग्रामीण क्षेत्र	500
1083	खुगावली	हसनपुर	ग्रामीण क्षेत्र	2000
1084	खाजेपुर	हसनपुर	ग्रामीण क्षेत्र	500
1085	खुरतिया	हसनपुर	ग्रामीण क्षेत्र	500
1086	गलसुआ	हसनपुर	ग्रामीण क्षेत्र	500
0011	गढी	वार्ड न02-मण्डी	अर्धनगरीय क्षेत्र उच्चारी	1700
0012	गढी सीलमपुर	वार्ड न03-वाल्लिकी	अर्धनगरीय क्षेत्र उच्चारी	1700
0013	गोसिया मस्जिद कुरेशियान	वार्ड न09-कुरेशियान उत्तरी	अर्धनगरीय क्षेत्र उच्चारी	1700
1087	गारबुपुर रूस्तमपुर	हसनपुर	ग्रामीण क्षेत्र	500
1088	गालसा	हसनपुर	ग्रामीण क्षेत्र	500
1089	गांगटकोला	हसनपुर	ग्रामीण क्षेत्र	500

सुपरिंटेंडेंट  
अमरोहा

उप जिला हसनपुर जिला अमरोहा के अधीन विभिन्न भागों (नगरीय, अर्धनगरीय तथा ग्रामीण क्षेत्र) में वर्णानुक्रम में अकृषक भूमि की दरें प्रति वर्गमीटर (बेसिक वेल्यू)

सॉफ्टयर में आबंटित किया गया वी-कोड	मौहल्ले या राजस्व ग्राम का नाम	परगना या वार्ड या हल्का का नाम	नगरीय, अर्धनगरीय तथा ग्रामीण क्षेत्र	6 मीटर तक चौड़े रास्ते पर अकृषक भूमि की दरें प्रति वर्गमीटर
1	2	3	4	5
1090	गुरैठा	हसनपुर	ग्रामीण क्षेत्र	500
1091	गुलामपुर	हसनपुर	ग्रामीण क्षेत्र	500
1092	गंगाचौली मु0	हसनपुर	ग्रामीण क्षेत्र	500
1093	गंगाचौली रे0	हसनपुर	ग्रामीण क्षेत्र	500
1094	गंगावार	हसनपुर	ग्रामीण क्षेत्र	1500
1095	गणेश्वरी	हसनपुर	ग्रामीण क्षेत्र	2100
1096	घरोट	हसनपुर	ग्रामीण क्षेत्र	500
1097	घोसीपुरा	हसनपुर	ग्रामीण क्षेत्र	500
1098	घन्सूरपुर खालसा	हसनपुर	ग्रामीण क्षेत्र	500
1099	चचौरा	हसनपुर	ग्रामीण क्षेत्र	500
0014	चमनपुरा	वार्ड न06-सादात	अर्धनगरीय क्षेत्र उझारी	1700
0015	चौधरियान	वार्ड न012-महल	अर्धनगरीय क्षेत्र उझारी	1700
1100	चकफेरी	हसनपुर	ग्रामीण क्षेत्र	500
1101	चकगुलाम अम्बीया	हसनपुर	ग्रामीण क्षेत्र	500
1102	चकोरी	हसनपुर	ग्रामीण क्षेत्र	500
1103	चमर पतेई	हसनपुर	ग्रामीण क्षेत्र	500
1104	चांवपुर	हसनपुर	ग्रामीण क्षेत्र	500
1105	चांदनखेडी	हसनपुर	ग्रामीण क्षेत्र	500
1106	वीला रे0	हसनपुर	ग्रामीण क्षेत्र	500
1107	चौबारा	हसनपुर	ग्रामीण क्षेत्र	2000
1108	चौकुनी	हसनपुर	ग्रामीण क्षेत्र	500
1109	चन्दनपुर खादर	हसनपुर	ग्रामीण क्षेत्र	1800
1110	चन्दनकोटा	हसनपुर	ग्रामीण क्षेत्र	500

सुपरीवेडिंग ऑफिस निदेशिका  
अमरोहा

अपर जिलाधिकारी वि0/चा0 अमरोहा

जिलाधिकारी अमरोहा



उप जिला हसनपुर जिला अमरोहा के अधीन विभिन्न भागों (नगरीय, अर्धनगरीय तथा ग्रामीण क्षेत्र) में वर्गानुक्रम में अकृषक भूमि की दरे प्रति वर्गमीटर (बेसिक वेल्यू)

सॉफ्टयर में आंगठित किया गया वी-कोड	मौहल्ले या राजस्व ग्राम का नाम	परगना या वार्ड या हल्का का नाम	नगरीय, अर्धनगरीय तथा ग्रामीण क्षेत्र	6 मीटर तक चौड़े रास्ते पर अकृषक भूमि की दरे प्रति वर्गमीटर
1	2	3	4	5
1111	छोया	हसनपुर	ग्रामीण क्षेत्र	2100
1112	छपना	हसनपुर	ग्रामीण क्षेत्र	1500
1113	जटपुरा मोहर सिंह	हसनपुर	ग्रामीण क्षेत्र	3100
0016	जाटवान	वार्ड न05-असारयान	अर्धनगरीय क्षेत्र उझारी	1700
1114	जटपुरा शकी'	हसनपुर	ग्रामीण क्षेत्र	500
1115	जगदेयपुर रं0	हसनपुर	ग्रामीण क्षेत्र	2000
1116	जलालपुर खुर्द	हसनपुर	ग्रामीण क्षेत्र	500
1117	जल्लोपुर रं0	हसनपुर	ग्रामीण क्षेत्र	500
1118	जल्लोपुर मु0	हसनपुर	ग्रामीण क्षेत्र	500
1119	जाजरोल रं0	हसनपुर	ग्रामीण क्षेत्र	500
1120	जीवपुर सा0 रं0	हसनपुर	ग्रामीण क्षेत्र	500
1121	जीवपुर मु0	हसनपुर	ग्रामीण क्षेत्र	500
1122	जीहल	हसनपुर	ग्रामीण क्षेत्र	500
1123	जेवडा रं0	हसनपुर	ग्रामीण क्षेत्र	500
1124	जेवडा मु0	हसनपुर	ग्रामीण क्षेत्र	500
1125	जहतौली रं0	हसनपुर	ग्रामीण क्षेत्र	500
1126	जहतौली मु0	हसनपुर	ग्रामीण क्षेत्र	1500
1127	जुझारपुर	हसनपुर	ग्रामीण क्षेत्र	500
1128	झुलपुरी	हसनपुर	ग्रामीण क्षेत्र	500
1129	झोटना	हसनपुर	ग्रामीण क्षेत्र	500
1130	झुन्डी माफी	हसनपुर	ग्रामीण क्षेत्र	500
1131	टांडा	हसनपुर	ग्रामीण क्षेत्र	500
1132	डगारपुरी	हसनपुर	ग्रामीण क्षेत्र	500

सहसंचालक निकायन  
अमरोहा

✓

उप जिला हरानपुर जिला अमरोहा के अधीन विभिन्न भागो (नगरीय, अर्धनगरीय तथा ग्रामीण क्षेत्र) मे वर्णानुक्रम मे अकृषक भूमि की दरे प्रति वर्गमीटर (बेसिक वेल्स)

सोफ्टयर मे आंवटित किया गया वी-कोड	मोहल्ले या राजस्व ग्राम का नाम	परगना या वार्ड या हल्का का नाम	नगरीय, अर्धनगरीय तथा ग्रामीण क्षेत्र	6 मीटर तक चौड़े रास्ते पर अकृषक भूमि की दरे प्रति वर्गमीटर
1	2	3	4	5
1133	डगरौली	हसनपुर	ग्रामीण क्षेत्र	1800
1134	डोमखेडा	हसनपुर	ग्रामीण क्षेत्र	500
1135	डुबारसी	हसनपुर	ग्रामीण क्षेत्र	3100
1136	डक्का	हसनपुर	ग्रामीण क्षेत्र	2100
1137	डकिया खादर	हसनपुर	ग्रामीण क्षेत्र	500
1138	डेकला	हसनपुर	ग्रामीण क्षेत्र	500
1139	तरारा	हसनपुर	ग्रामीण क्षेत्र	500
1140	तरौली	हसनपुर	ग्रामीण क्षेत्र	500
1141	तसीहा	हसनपुर	ग्रामीण क्षेत्र	500
1142	तलाबडा	हसनपुर	ग्रामीण क्षेत्र	500
1143	ततारपुर पट्टी	हसनपुर	ग्रामीण क्षेत्र	500
1144	ताजपुर झूगर	हसनपुर	ग्रामीण क्षेत्र	500
1145	तिगरिया नादरशाह	हसनपुर	ग्रामीण क्षेत्र	500
1146	तिगरिया खादर	हसनपुर	ग्रामीण क्षेत्र	3000
1147	तिरलोक पुर	हसनपुर	ग्रामीण क्षेत्र	500
1148	तिमनपुर	हसनपुर	ग्रामीण क्षेत्र	500
1149	तुकलाबाद	हसनपुर	ग्रामीण क्षेत्र	500
1150	तुरतीपुर	हसनपुर	ग्रामीण क्षेत्र	500
1151	तेलीपुरा खादर	हसनपुर	ग्रामीण क्षेत्र	500
1152	तेलीपुरा माफी	हसनपुर	ग्रामीण क्षेत्र	500
1153	ताहरपुर	हसनपुर	ग्रामीण क्षेत्र	500
1154	दडियाल	हसनपुर	ग्रामीण क्षेत्र	1500
0017	दजियान	वार्ड न08-नई बस्ती	अर्धनगरीय क्षेत्र उझारी	1700

सुपानहयक कालां हलर अमरोहा

उप जिला हसनपुर जिला अमरोहा के अधीन विभिन्न भागो (नगरीय ,अर्धनगरीय तथा ग्रामीण क्षेत्र) मे वर्णानुक्रम मे अकृषक भूमि की दरें प्रति वर्गमीटर (बेसिक वेल्थ)

सोफ्टयर मे आंशित किया गया वी-कोड	मोहल्ले या राजस्व ग्राम का नाम	परगना या वार्ड या हल्का का नाम	नगरीय ,अर्धनगरीय तथा ग्रामीण क्षेत्र	6 मीटर तक चौड़े रास्ते पर अकृषक भूमि की दरें प्रति वर्गमीटर
1	2	3	4	5
1007	दीपपुर	परगना हसनपुर	अर्धनगरीय क्षेत्र	2100
1155	दमगाढा	हसनपुर	ग्रामीण क्षेत्र	500
1156	दरियापुर तुगन	हसनपुर	ग्रामीण क्षेत्र	500
1157	दमगाढी	हसनपुर	ग्रामीण क्षेत्र	500
1158	दियावली खालसा	हसनपुर	ग्रामीण क्षेत्र	500
1159	दरियापुर खादर	हसनपुर	ग्रामीण क्षेत्र	500
1160	दाखदपुर बुजुर्ग	हसनपुर	ग्रामीण क्षेत्र	500
1161	दाखदपुर महरूलनिशा	हसनपुर	ग्रामीण क्षेत्र	500
1162	दाखदपुर जागीर	हसनपुर	ग्रामीण क्षेत्र	500
1163	दाखदपुर मझरा	हसनपुर	ग्रामीण क्षेत्र	500
1164	दुल्हापुर वीरान	हसनपुर	ग्रामीण क्षेत्र	500
1165	दुल्हापुर अहीर	हसनपुर	ग्रामीण क्षेत्र	500
1166	देहरा	हसनपुर	ग्रामीण क्षेत्र	1500
1167	देहरी गु0 रं0	हसनपुर	ग्रामीण क्षेत्र	500
1168	देहरी गु0 मु0	हसनपुर	ग्रामीण क्षेत्र	500
1169	देहरी जट	हसनपुर	ग्रामीण क्षेत्र	500
1170	देहरी खादर	हसनपुर	ग्रामीण क्षेत्र	500
1171	दीरारा	हसनपुर	ग्रामीण क्षेत्र	1500
1172	दीलतपुर जनुबी	हसनपुर	ग्रामीण क्षेत्र	500
1173	दीलतपुर कलां	हसनपुर	ग्रामीण क्षेत्र	500
1174	दीलतपुर नहरी	हसनपुर	ग्रामीण क्षेत्र	500
1175	घनसिया	हसनपुर	ग्रामीण क्षेत्र	2300
1176	घनापुर	हसनपुर	ग्रामीण क्षेत्र	500

सहस्रक महानगरीयक निवेशक  
अमरोहा

0

अपर जिलाधिकारी वि०ए० अमरोहा

जिलाधिकारी अमरोहा

उप जिला हसनपुर जिला अमरोहा के अधीन विभिन्न भागों (नगरीय, अर्धनगरीय तथा ग्रामीण क्षेत्र) में वर्णानुक्रम में अकृषक भूमि की दरे प्रति वर्गमीटर (बेसिक वेल्स) 6 मीटर तक चौड़े रास्ते पर अकृषक भूमि की दरे प्रति वर्गमीटर

सोफ्टयर में आंशिक किया गया बी-कोड	मौहल्ले या राजस्व ग्राम का नाम	परगना या वार्ड या हल्का का नाम	नगरीय, अर्धनगरीय तथा ग्रामीण क्षेत्र	6 मीटर तक चौड़े रास्ते पर अकृषक भूमि की दरे प्रति वर्गमीटर
1	2	3	4	5
1177	धारंगपुर	हसनपुर	ग्रामीण क्षेत्र	500
1178	धीमरखेडी	हसनपुर	ग्रामीण क्षेत्र	500
1179	धीरिया रो	हसनपुर	ग्रामीण क्षेत्र	500
1180	निरयावली	हसनपुर	ग्रामीण क्षेत्र	500
1181	नसीरपुर	हसनपुर	ग्रामीण क्षेत्र	500
0004	नई बस्ती	हसनपुर	नगरीय क्षेत्र	2700
0018	नौरंगाबाद	वार्ड न01-नौरंगाबाद	अर्धनगरीय क्षेत्र उझारी	1700
0019	नई बस्ती	वार्ड न08-नई बस्ती	अर्धनगरीय क्षेत्र उझारी	1600
1182	नगला शुमाली	हसनपुर	ग्रामीण क्षेत्र	500
1183	नगला खादर	हसनपुर	ग्रामीण क्षेत्र	500
1184	नगलिया मुंशी	हसनपुर	ग्रामीण क्षेत्र	500
1185	नगलिया जट	हसनपुर	ग्रामीण क्षेत्र	500
1186	नबावपुरा खादर	हसनपुर	ग्रामीण क्षेत्र	500
1187	नवादा	हसनपुर	ग्रामीण क्षेत्र	500
1188	नानई लिसडा रो	हसनपुर	ग्रामीण क्षेत्र	500
1189	नानई लिसडा मु0	हसनपुर	ग्रामीण क्षेत्र	500
1190	निजामपुर शुमाली	हसनपुर	ग्रामीण क्षेत्र	500
1191	निजामपुर शकी'	हसनपुर	ग्रामीण क्षेत्र	500
1192	नूरपुर कलां	हसनपुर	ग्रामीण क्षेत्र	500
1193	नूरपुर खुर्द	हसनपुर	ग्रामीण क्षेत्र	500
1194	पथरा रो सा0	हसनपुर	ग्रामीण क्षेत्र	500
1195	पतेई मूड	हसनपुर	ग्रामीण क्षेत्र	500
0020	पठानान	वार्ड न011-पठानान	अर्धनगरीय क्षेत्र उझारी	1700

सहसंचालक कार्यालय अमरोहा

अमरोहा

उप जिलाधिकारी अमरोहा

जिलाधिकारी अमरोहा

उप जिला हसनपुर जिला अमरोहा के अधीन विभिन्न भागों (नगरीय, अर्धनगरीय तथा ग्रामीण क्षेत्र) में वर्णानुक्रम में अकृषक भूमि की दरें प्रति वर्गमीटर (बेसिक वेल्यू)

सोफ्टयर में आवंटित किया गया बी-कोड	मौहल्ले या राजस्व ग्राम का नाम	परगना या वार्ड या हल्ला का नाम	नगरीय, अर्धनगरीय तथा ग्रामीण क्षेत्र	6 मीटर तक चौड़े रास्ते पर अकृषक भूमि की दरें प्रति वर्गमीटर
1	2	3	4	5
1196	पतेई खावर	हसनपुर	ग्रामीण क्षेत्र	500
1197	पशुवा नगला	हसनपुर	ग्रामीण क्षेत्र	500
1198	पथरा मु०	हसनपुर	ग्रामीण क्षेत्र	1500
1199	पहाडपुर बक्काल	हसनपुर	ग्रामीण क्षेत्र	500
1200	पाडली	हसनपुर	ग्रामीण क्षेत्र	500
1201	पाईन्दापुर ऐ०	हसनपुर	ग्रामीण क्षेत्र	500
1202	पाईन्दापुर मु०	हसनपुर	ग्रामीण क्षेत्र	500
1203	पिपलौती खुर्द ऐ०	हसनपुर	ग्रामीण क्षेत्र	500
1204	पिपलौती खुर्द मु०	हसनपुर	ग्रामीण क्षेत्र	500
1205	पिपलौती कलां ऐ०	हसनपुर	ग्रामीण क्षेत्र	500
1206	पिपलौती कलां मु०	हसनपुर	ग्रामीण क्षेत्र	500
1207	पीपली बक्काल	हसनपुर	ग्रामीण क्षेत्र	500
1208	पीपली मेकबन्द	हसनपुर	ग्रामीण क्षेत्र	500
1209	पीपली दाउद	हसनपुर	ग्रामीण क्षेत्र	500
1210	पुटसल	हसनपुर	ग्रामीण क्षेत्र	500
1211	पुरसल	हसनपुर	ग्रामीण क्षेत्र	500
1212	पूठी	हसनपुर	ग्रामीण क्षेत्र	500
1213	पीठखेडा	हसनपुर	ग्रामीण क्षेत्र	500
1214	पीरारा मु०	हसनपुर	ग्रामीण क्षेत्र	1500
1215	पडका	हसनपुर	ग्रामीण क्षेत्र	500
1216	पीरारा ऐ०	हसनपुर	ग्रामीण क्षेत्र	500
1217	फरोटां	हसनपुर	ग्रामीण क्षेत्र	500
1218	फतेहपुर गू० लबे गंग ऐ०	हसनपुर	ग्रामीण क्षेत्र	500

✓

अमरोहा जिलाधिकारी अमरोहा

अपर जिलाधिकारी वि०/रा० अमरोहा

जिलाधिकारी अमरोहा

उप जिला हसनपुर जिला अमरोहा के अधीन विभिन्न भागों (नगरीय, अर्धनगरीय तथा ग्रामीण क्षेत्र) में वर्णानुक्रम में अकृषक भूमि की दरें प्रति वर्गमीटर (बेसिक वेल्यू)

सॉफ्टयर में आवंटित किया गया वी-कोड	मौहल्ले या राजस्व ग्राम का नाम	परगना या वार्ड या हल्का का नाम	नगरीय, अर्धनगरीय तथा ग्रामीण क्षेत्र	6 मीटर तक चौड़े रास्ते पर अकृषक भूमि की दरें प्रति वर्गमीटर
1	2	3	4	5
1219	फतेहपुर खादर	हसनपुर	ग्रामीण क्षेत्र	500
1220	फतेहपुर अधक	हसनपुर	ग्रामीण क्षेत्र	500
1221	फि रोजाबाद	हसनपुर	ग्रामीण क्षेत्र	500
1222	फिरोजपुर बदलू	हसनपुर	ग्रामीण क्षेत्र	500
1223	फि रोजपुर गडावली	हसनपुर	ग्रामीण क्षेत्र	500
1224	फूलपुर बीझलपुर	हसनपुर	ग्रामीण क्षेत्र	500
1225	फयाजनगर	हसनपुर	ग्रामीण क्षेत्र	500
1226	बवनपुर	हसनपुर	ग्रामीण क्षेत्र	500
1227	बच्चीखेडा खुर्द	हसनपुर	ग्रामीण क्षेत्र	500
0021	बनवाला	वार्ड न08-नई बस्ती	अर्धनगरीय क्षेत्र उझारी	1700
1228	बच्चीखेडा कलां	हसनपुर	ग्रामीण क्षेत्र	500
1229	बरतौरा	हसनपुर	ग्रामीण क्षेत्र	500
1230	बसेडा खुर्द	हसनपुर	ग्रामीण क्षेत्र	500
1231	वसी सहसौली	हसनपुर	ग्रामीण क्षेत्र	500
1232	बसी कलां	हसनपुर	ग्रामीण क्षेत्र	500
1233	बगली	हसनपुर	ग्रामीण क्षेत्र	500
1234	बहादरपुर गुलाम मौ0 खां	हसनपुर	ग्रामीण क्षेत्र	500
1235	बहादरपुर मिस्सर	हसनपुर	ग्रामीण क्षेत्र	500
1236	बहादरपुर गुलामुद्दीनपुर	हसनपुर	ग्रामीण क्षेत्र	500
1237	बाईखेडा	हसनपुर	ग्रामीण क्षेत्र	500
1238	बाटपुरा	हसनपुर	ग्रामीण क्षेत्र	500
1239	बागडपुर मुन्जवा	हसनपुर	ग्रामीण क्षेत्र	500
1240	बागडपुर छोहया	हसनपुर	ग्रामीण क्षेत्र	500

सहायक अभियंता विकास  
अमरोहा

अपर जिलाधिकारी वि0/रा0 अमरोहा

जिलाधिकारी अमरोहा

उप जिला हसनपुर जिला अमरोहा के अधीन विभिन्न भागों (नगरीय, अर्धनगरीय तथा ग्रामीण क्षेत्र) में वर्णानुक्रम में अकृषक भूमि की दरें प्रति वर्गमीटर (बेसिक वेल्यू)

सॉफ्टयर में ऑक्टित किया गया वी-कोड	मौहल्ले या राजस्व ग्राम का नाम	परगना या वार्ड या हल्का का नाम	नगरीय, अर्धनगरीय तथा ग्रामीण क्षेत्र	6 मीटर तक चौड़े रास्ते पर अकृषक भूमि की दरें प्रति वर्गमीटर
1	2	3	4	5
1241	बाला नागल	हसनपुर	ग्रामीण क्षेत्र	500
1242	बासका खुर्द	हसनपुर	ग्रामीण क्षेत्र	500
1243	बासका कला	हसनपुर	ग्रामीण क्षेत्र	500
1244	बासका मदारीपुर	हसनपुर	ग्रामीण क्षेत्र	500
1245	बांहपुर	हसनपुर	ग्रामीण क्षेत्र	500
1246	बावनखेडी	हसनपुर	ग्रामीण क्षेत्र	1500
1247	बिजनीरा	हसनपुर	ग्रामीण क्षेत्र	500
1248	बिजौरा	हसनपुर	ग्रामीण क्षेत्र	1500
1249	ब्रहमबाद	हसनपुर	ग्रामीण क्षेत्र	500
1250	ब्रहमपुर मूड	हसनपुर	ग्रामीण क्षेत्र	500
1251	ब्रहमपुर गूँ लधे गंग	हसनपुर	ग्रामीण क्षेत्र	500
1252	बिलडा रें0	हसनपुर	ग्रामीण क्षेत्र	500
1253	बिहारीपुर रें0	हसनपुर	ग्रामीण क्षेत्र	500
1254	बिहारीपुर खादर रें0	हसनपुर	ग्रामीण क्षेत्र	500
1255	बीडालपुर	हसनपुर	ग्रामीण क्षेत्र	500
1256	बुरावली	हसनपुर	ग्रामीण क्षेत्र	1500
1257	बुखारी पुर माफी	हसनपुर	ग्रामीण क्षेत्र	500
1258	बेगपुर मुण्डा	हसनपुर	ग्रामीण क्षेत्र	500
1259	बेगपुर शर्की	हसनपुर	ग्रामीण क्षेत्र	500
1260	भटौला शर्की	हसनपुर	ग्रामीण क्षेत्र	500
1261	भदौरा	हसनपुर	ग्रामीण क्षेत्र	1500
1262	भगवानपुर खादर	हसनपुर	ग्रामीण क्षेत्र	2000
0022	मीमनगर	वार्ड न01-नौरंगाबाद	अर्धनगरीय क्षेत्र उडारी	1700

स्वीकृत महोदयों के संकेतों के साथ  
अमरोहा

उप जिला हसनपुर जिला अमरोहा के अधीन विभिन्न भागो (नगरीय, अर्धनगरीय तथा ग्रामीण क्षेत्र) मे वर्णानुक्रम मे अकृषक भूमि की दरे प्रति वर्गमीटर (वैसिक वेल्थ)

सॉफ्टयर मे आवंटित किया गया वी-कोड	मौहल्ले या राजस्व ग्राम का नाम	परगना या वार्ड या हल्का का नाम	नगरीय, अर्धनगरीय तथा ग्रामीण क्षेत्र	6 मीटर तक चौड़े रास्ते पर अकृषक भूमि की दरे प्रति वर्गमीटर
1	2	3	4	5
0023	भाटोवाल पूर्वी	वार्ड न011-पठानान	अर्धनगरीय क्षेत्र उझारी	1700
0024	भाटोवाल दक्षिणी	वार्ड न013-भाटोवाल दक्षिणी	अर्धनगरीय क्षेत्र उझारी	1700
1263	भावली	हसनपुर	ग्रामीण क्षेत्र	500
1264	भीकनपुर शुमाली	हसनपुर	ग्रामीण क्षेत्र	500
1265	भीकनपुर शर्का	हसनपुर	ग्रामीण क्षेत्र	500
1266	भीमा ठीकरी	हसनपुर	ग्रामीण क्षेत्र	500
1267	भुलाई	हसनपुर	ग्रामीण क्षेत्र	2700
1268	भुवरा	हसनपुर	ग्रामीण क्षेत्र	500
1269	भैसरी	हसनपुर	ग्रामीण क्षेत्र	500
1270	भैसरोली	हसनपुर	ग्रामीण क्षेत्र	500
1271	मथाना	हसनपुर	ग्रामीण क्षेत्र	500
1272	मटैना रै0 हाल	हसनपुर	ग्रामीण क्षेत्र	500
1273	मटैना मु0	हसनपुर	ग्रामीण क्षेत्र	500
0025	मण्डी बागवान	वार्ड न01-नौरगाबाद	अर्धनगरीय क्षेत्र उझारी	1700
0026	मण्डी	वार्ड न02-मण्डी	अर्धनगरीय क्षेत्र उझारी	1700
0027	मंसूरपुर पश्चिमी	वार्ड न04-मंसूरपुर पश्चिमी	अर्धनगरीय क्षेत्र उझारी	1700
0028	मंसूरपुर पूर्वी	वार्ड न07-मंसूरपुर पूर्वी	अर्धनगरीय क्षेत्र उझारी	1700
0029	महल	वार्ड न012-महल	अर्धनगरीय क्षेत्र उझारी	1700
0030	मस्जिद बनवाली	वार्ड न012-महल	अर्धनगरीय क्षेत्र उझारी	1700
0031	मेन बाजार	वार्ड न013-भाटोवाल दक्षिणी	अर्धनगरीय क्षेत्र उझारी	1700
0032	मस्जिद नूरानी	वार्ड न014-नूरानी	अर्धनगरीय क्षेत्र उझारी	1700
1008	मुबारकपुर कला	परगना हसनपुर	अर्धनगरीय क्षेत्र	3000
1274	मटीपुरा	हसनपुर	ग्रामीण क्षेत्र	500

सहायक उपनिर्देशक, अमरोहा

L